

แผนพัฒนาท้องถิ่นองค์การบริหารส่วนตำบลนาอุดม

(พ.ศ.2566-2570) เพิ่มเติมครั้งที่ 3 ประจำปี 2569

องค์การบริหารส่วนตำบลนาอุดม อำเภอเนินกุ่มคำสร้อย จังหวัดมุกดาหาร



งานแผนและงบประมาณ
สำนักปลัด องค์การบริหารส่วนตำบลนาอุดม
042049872/ www.nud.go.th

คำนำ

ตามรัฐธรรมนูญแห่งราชอาณาจักรไทยพุทธศักราช 2560 มาตรา 65 รัฐพึงจัดให้มียุทธศาสตร์ชาติเป็นเป้าหมายการพัฒนาประเทศอย่างยั่งยืน ตามหลักธรรมาภิบาลเพื่อใช้เป็นกรอบในการจัดทำแผนต่าง ๆ ให้สอดคล้องและบูรณาการกันเพื่อให้เกิดเป็นพลังผลักดันร่วมกันไปสู่เป้าหมายดังกล่าว การจัดทำกำหนดเป้าหมายระยะยาวที่จะบรรลุเป้าหมาย และสาระที่พึงมีในยุทธศาสตร์ชาติ ให้เป็นไปตามหลักเกณฑ์และวิธีการที่กฎหมายบัญญัติ ทั้งนี้ กฎหมาย ดังกล่าวต้องมีบทบัญญัติเกี่ยวกับการมีส่วนร่วมและการรับฟังความคิดเห็นของประชาชนทุกภาคส่วนอย่างทั่วถึงด้วย

ตามที่ราชกิจจานุเบกษาได้ประกาศใช้แผนพัฒนาเศรษฐกิจและสังคมแห่งชาติฉบับที่ 3 เมื่อวันที่ 24 ตุลาคม พ.ศ. 2565 มีผลบังคับใช้ทันที แผนพัฒนาเศรษฐกิจและสังคมแห่งชาติ ฉบับที่ 13 (พ.ศ. 2566 – 2570) มีสถานะเป็นแผนระดับที่ 2 ซึ่งเป็นกลไกที่สำคัญในการแปลงยุทธศาสตร์ชาติไปสู่การปฏิบัติ และใช้เป็นกรอบสำหรับการจัดทำแผนระดับที่ 3 เพื่อให้การดำเนินงานของภาคีการพัฒนาที่เกี่ยวข้องสามารถสนับสนุนการบรรลุเป้าหมายตาม ยุทธศาสตร์ชาติ ตามกรอบระยะเวลาที่คาดหวังไว้ได้โดยพระราชบัญญัติสภาพัฒนาการเศรษฐกิจและสังคมแห่งชาติ พ.ศ. 2561 บัญญัติให้แผนพัฒนาเศรษฐกิจและสังคมแห่งชาติ ฉบับที่ 12 มีผลบังคับใช้ถึงวันที่ 30 กันยายน 2565 ส่งผลให้ กรอบระยะเวลา 5 ปีของแผนพัฒนาเศรษฐกิจและสังคมแห่งชาติ ฉบับที่ 15 เริ่มต้น ณ วันที่ 1 ตุลาคม 2565 ครอบคลุมปีงบประมาณ พ.ศ. 2566 – 2570 ซึ่งเป็นระยะ 5 ปีที่สอง ของยุทธศาสตร์ชาติ ดังนั้นเพื่อให้แผนพัฒนา ท้องถิ่นองค์การบริหารส่วนตำบลนาอุดมมีความสอดคล้องกับแผนพัฒนาเศรษฐกิจและสังคมแห่งชาติฉบับที่ 13 เพื่อ ขับเคลื่อนไปสู่เป้าหมายยุทธศาสตร์ชาติ 20 ปี ระยะที่ 2 จึงได้แก้ไขแผนพัฒนาท้องถิ่นองค์การบริหารส่วนตำบลนาอุดม เพื่อความสอดคล้องของแผนในระดับชาติ

องค์การบริหารส่วนตำบลนาอุดม
พฤษภาคม 2569

สารบัญ

เรื่อง	หน้า
เค้าโครงแผนพัฒนาท้องถิ่น (พ.ศ.2566-2570)	1
ส่วนที่ 1 สภาพทั่วไปและข้อมูลพื้นฐาน	2
1.ด้านกายภาพ	2
2.ด้านการเมือง/การปกครอง	3
3.ประชากร	4
4.สภาพทางสังคม	6
5.ระบบบริการพื้นฐาน	10
6.ระบบเศรษฐกิจ	11
7.ทรัพยากรธรรมชาติ	13
8. อื่น ๆ (ถ้ามีระบุด้วย)	14
ส่วนที่ 2 ยุทธศาสตร์องค์กรปกครองส่วนท้องถิ่น	17
1. ความสัมพันธ์ระหว่างแผนพัฒนาระดับมหภาค	17
2. ยุทธศาสตร์ขององค์กรปกครองส่วนท้องถิ่น	24
3. การวิเคราะห์เพื่อพัฒนาท้องถิ่น	30
ส่วนที่ 3 การนำแผนพัฒนาท้องถิ่นไปสู่การปฏิบัติ	32
1. ยุทธศาสตร์การพัฒนาและแผนงาน	32
2. บัญชีโครงการพัฒนาท้องถิ่น	35
ส่วนที่ 4 การติดตามและประเมินผล	57
1. การติดตามและประเมินผลยุทธศาสตร์	
2. การติดตามและประเมินผลโครงการ	
3. สรุปผลการพัฒนาท้องถิ่นในภาพรวม	
4. ข้อเสนอแนะในการจัดทำแผนพัฒนาท้องถิ่นในอนาคต	

เค้าโครงแผนพัฒนาท้องถิ่น (พ.ศ. 2566-2570) ขององค์กรปกครองส่วนท้องถิ่น

ส่วนที่ 1 สภาพทั่วไปและข้อมูลพื้นฐาน

- (1) ด้านกายภาพ
- (2) ด้านการเมือง/การปกครอง
- (3) ประชากร
- (4) สภาพทางสังคม
- (5) ระบบบริการพื้นฐาน
- (6) ระบบเศรษฐกิจ
- (7) ศาสนา ประเพณี วัฒนธรรม
- (8) ทรัพยากรธรรมชาติ
- (9) อื่นๆ (ถ้ามีระบุ) ส่วนที่ 2 ยุทธศาสตร์องค์กรปกครองส่วนท้องถิ่น

ส่วนที่ 2 ยุทธศาสตร์องค์กรปกครองส่วนท้องถิ่น

- (1) ความสัมพันธ์ระหว่างแผนพัฒนาระดับมหภาค
- (2) ยุทธศาสตร์ขององค์กรปกครองส่วนท้องถิ่น
- (3) การวิเคราะห์เพื่อพัฒนาท้องถิ่น

ส่วนที่ 3 การนำแผนพัฒนาท้องถิ่นไปสู่การปฏิบัติ

- (1) ยุทธศาสตร์การพัฒนาและแผนงาน
- (2) บัญชีโครงการพัฒนา

ส่วนที่ 4 การติดตามและประเมินผล

- (1) การติดตามและประเมินผลยุทธศาสตร์
- (2) การติดตามและประเมินผลโครงการ
- (3) สรุปผลการพัฒนาท้องถิ่น
- (4) ข้อเสนอแนะในการจัดทำแผนพัฒนาท้องถิ่น

ส่วนที่ 1 สภาพทั่วไปและข้อมูลพื้นฐาน

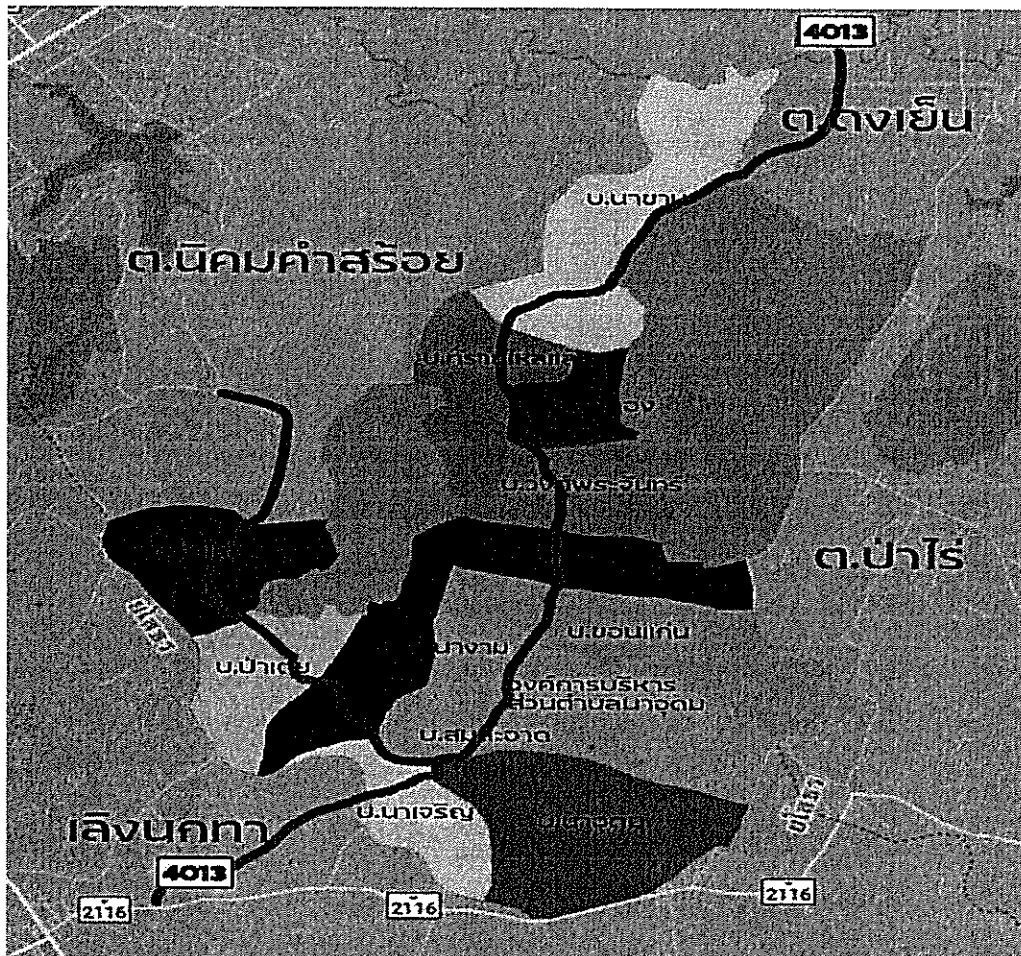
(1) ด้านกายภาพ

1.1 ที่ตั้งและอาณาเขต ตำบลนาอุดมตั้งอยู่ทางทิศตะวันออกเฉียงใต้ของอำเภอนิคมน้ำอ้อย องค์การบริหารส่วนตำบลนาอุดม

มีพื้นที่ทั้งหมด 84 ตารางกิโลเมตร โดยมีระยะ ทางห่างจากอำเภอนิคมน้ำอ้อยประมาณ 30 กิโลเมตร โดยมีทางหลวงหมายเลข 0431 สายด่านยาว - นาอุดม ซึ่งเป็นถนนลาดยางและถนนคอนกรีตเสริมเหล็ก

- เส้นทางสาย รพช. - นาอุดม - ด่านยาว ระยะทางประมาณ 17.50 กิโลเมตร

- เส้นทางสาย รพช.บ้านคิมชาติ (อำเภอลำลูกกา) - นาอุดม ระยะทางประมาณ 5กิโลเมตร



1.2 ลักษณะภูมิประเทศ

ตำบลนาอุดมตั้งอยู่ในบริเวณที่ราบสูงเป็นส่วนใหญ่ โดยมีภูเขาล้อมด้านทิศเหนือ ด้านทิศใต้และทิศ ตะวันตก มีลักษณะเป็นป่าไม้และภูเขา

1.3 ลักษณะภูมิอากาศ

- ฤดูฝนตั้งแต่ ประมาณต้นเดือนมิถุนายน – ต้นเดือนตุลาคม จะเกิดฝนทั้งช่วงประมาณ ปลายเดือน มิถุนายน - ต้นเดือนกรกฎาคม
- ฤดูหนาวตั้งแต่ ประมาณต้นเดือนพฤศจิกายน-เดือนกุมภาพันธ์ จะมีมรสุมอากาศเย็นหรือบริเวณ ความ กตอากาศสูงจากประเทศจีน แผ่ลงมาปกคลุมบริเวณดังกล่าวทำให้อากาศหนาวเย็นและแห้ง
- ฤดูร้อน เริ่มตั้งแต่ประมาณเดือนมีนาคม –เดือนพฤษภาคม กลางเดือนพฤษภาคม จะมีมรสุมอากาศ เย็นหรือบริเวณ ความกตอากาศสูงแผ่ลงมาปะทะกับมรสุมอากาศร้อน ซึ่งจะทำให้บริเวณดังกล่าวเกิดพายุฝนฟ้าคะนองลม กระโชกแรง เกิดขึ้นได้ หรือเรียกอีกอย่างว่า พายุฤดูร้อน ซึ่งจะสร้างความเสียหายเกิดขึ้นในบริเวณที่พายุเคลื่อนผ่านอยู่ใน บริเวณแคบๆ

1.4 ลักษณะของดิน

ดินมีลักษณะเป็นดินร่วนปนทรายไม่สามารถอุ้มน้ำได้ดี เป็นดินที่ประกอบด้วยทรายมากกว่า 50 % แต่ก็มีตะกอนทรายและอนุภาคดินเหนียว มากพอที่จะประสานให้เกาะกันเป็นก้อนได้ ทรายแต่ละเมล็ดสามารถมองเห็น และ สัมผัสได้ เมื่อกำให้แน่นในมือ ขณะที่ดินแห้งจะเป็นก้อนแต่แตกออกจากกันได้ง่าย ถ้าในขณะที่เปียกชื้นจะเป็นก้อนและไม่ แตกเมื่อใช้นิ้วแตะเบา ๆ

(2) ด้านการเมือง/การปกครอง

2.1 เขตการปกครอง

ตำบลนาอุดม อำเภอนิคมคำสร้อย จังหวัดมุกดาหาร จัดตั้งเมื่อ พ.ศ.2508 ราษฎรส่วนใหญ่อพยพมาจากเขตจังหวัดอำนาจเจริญ และอำเภอเลิงนกทา จังหวัดยโสธร และบางส่วนมาจาก อำเภอนิคมคำสร้อย โดยยึดพื้นที่ป่า ดงบังอีแปลงที่ 3 พื้นที่ลำห้วยใหญ่เป็นแหล่งที่ตั้งทำกิน ราษฎรส่วนใหญ่เป็นไทยอีสาน บางหมู่บ้านเป็นชาวผู้ไท และผู้อพยพ แบ่งเป็น 12 หมู่บ้าน แยกตามรายหมู่บ้านได้ดังนี้

พื้นที่และเขตการปกครองแยกตามหมู่บ้านได้ดังนี้

หมู่ที่	ชื่อหมู่บ้าน	ประชากร			จำนวน ครัวเรือน	พื้นที่ (ตร.กม)	ชื่อกำนัน/ผู้ใหญ่บ้าน
		ชาย	หญิง	รวม			
1	บ้านนาอุดม	272	311	583	195	6.72	นายประชา เทือกทา
2	บ้านขอนแก่น	359	355	714	205	4.72	นายกำน ดิดวงพันธ์
3	บ้านป่าเตย	420	418	838	238	6.22	นายพิษณุ ชาลีพันธ์
4	บ้านทรายไหลแล้ง	278	290	568	193	8.23	นายพายุทรัพย์ ดิดวงพันธ์
5	บ้านคำไหล	547	594	1,141	325	11.5	นางสาววรรณมา จันทร์ขาว
6	บ้านสมสะอาด	422	430	852	291	8.08	นายพันธ์ศักดิ์ ศรีวะกุล
7	บ้านคำเชียงสา	401	392	793	221	8.08	นายเดชทวี สังเกต
8	บ้านนาขาม	286	260	546	157	8.08	นายวัลลภ พลเยี่ยม
9	บ้านทรายทอง	267	268	535	163	3.3	นายอุดม คำนันท์
10	บ้านนาเจริญ	324	348	672	213	10.24	นายบุญลียง ชารีหอม
11	บ้านวงพระจันทร์	253	213	466	148	3.69	นายชาติรี ไตรยวงศ์
12	บ้านเหล่านางาม	388	378	766	208	5.14	นายประเสริฐ ประกอบสุข
รวม		4,217	4,257	8,474	2,557	84	

*ข้อมูลจากทะเบียนราษฎร์กลาง กระทรวงมหาดไทย ณ 31 มกราคม 2568

2.2 การเลือกตั้ง

ตำบลนาอุดม มีจำนวนผู้มีสิทธิเลือกตั้งทั้งหมด 6,041 คน แยกตามรายหมู่บ้านดังนี้

หมู่ที่	จำนวนผู้มีสิทธิเลือกตั้ง (คน)	จำนวนผู้มาใช้สิทธิ เลือกตั้ง (คน)	ข้อมูล ณ
1	497	338	20 ธันวาคม 2563
2	538	380	20 ธันวาคม 2563
3	637	425	20 ธันวาคม 2563
4	445	318	20 ธันวาคม 2563
5	426	269	20 ธันวาคม 2563
6	655	316	20 ธันวาคม 2563
7	585	511	20 ธันวาคม 2563
8	384	420	20 ธันวาคม 2563
9	406	294	20 ธันวาคม 2563
10	540	291	20 ธันวาคม 2563
11	349	393	20 ธันวาคม 2563
12	926	697	20 ธันวาคม 2563
รวม	6,041	4,552	

(3) ประชากร

3.1 จำนวนประชากร

ตำบลนาอุดมมีจำนวนประชากรทั้งสิ้น 8,498 คน

ชาย 4,320 คน

หญิง 4,268 คน

3.2 ช่วงอายุและจำนวนประชากร

ช่วงอายุ	ชาย	หญิง	รวม
น้อยกว่า 1 ปี - 12 ปี	614	605	1,219
13 ปี - 35 ปี	1,325	1,306	2,631
36 ปี - 60 ปี	1,639	1,643	3,282
61 ปี - 79 ปี	584	595	1,179
80 ปี - 90 ปี	48	84	132
91 ปี - 99 ปี	7	16	23
100 ปี	-	-	-
มากกว่า 100 ปี	-	-	-
รวม	4,217	4,249	8,466

*ข้อมูลจากทะเบียนราษฎรกลาง กระทรวงมหาดไทย ณ 31 มกราคม 2568

(4) สภาพทางสังคม

4.1 การศึกษา

องค์การบริหารส่วนตำบลนาอุดมมีศูนย์พัฒนาเด็กเล็กสังกัดองค์การบริหารส่วนตำบลนาอุดมจำนวน 4 แห่ง

4.1.1 ศูนย์พัฒนาเด็กเล็ก

ชื่อศูนย์พัฒนาเด็กเล็ก	บุคลากร	ตำแหน่ง	จำนวนเด็ก	ช่วงอายุ	สัดส่วนครู:นักเรียน (%)
ศูนย์พัฒนาเด็กเล็กนาอุดม	8		90	3-5	
ศูนย์พัฒนาเด็กเล็กขอนแก่น	3		22	3-5	
ศูนย์พัฒนาเด็กเล็กทรายไหลแล้ง	5		28	3-5	
ศูนย์พัฒนาเด็กเล็กดอนสวรรค์	4		30	3-5	
รวม	20		170		

ปัญหาอุปสรรค

4.1.2 โรงเรียนสังกัด สพฐ.มุกดาหารจำนวน 5 แห่ง

ชื่อโรงเรียน	ระดับชั้น	จำนวนเด็ก	ชาย (คน)	หญิง (คน)	ช่วงอายุ	สัดส่วนครู : นักเรียน (%)	พื้นที่บริการ
โรงเรียนบ้านนาอุดม	อนุบาล	153					บ้านนาอุดม
	ป.1-ป.6						บ้านสมสะอาด
							บ้านนาเจริญ
โรงเรียนบ้านขอนแก่น	อนุบาล	155					บ้านขอนแก่น
	ป.1-ป.6						คำเชียงสา
							วงพระจันทร์
โรงเรียนบ้านป่าเตย	อนุบาล	128					บ้านป่าเตย
	ป.1-ป.6						บ้านเหล่านางาม
	ม.3						
โรงเรียนคณะเทศบาลนคร กรุงเทพ3	อนุบาล	118					บ้านทรายไหลแล้ง
	ป.1-ป.6						บ้านนาขาม
	ม.3						บ้านทรายทอง
โรงเรียนบ้านคำไหล	อนุบาล	85					บ้านคำไหล
	ป.1-ป.6						
รวม		639					

โรงเรียนมัธยมศึกษา เปิดสอนระดับมัธยมศึกษาตอนต้นและตอนปลายสังกัดกระทรวงศึกษาธิการ

ชื่อโรงเรียน	ชื่อข้าราชการพนักงาน	ตำแหน่ง	จำนวน	เบอร์โทร
โรงเรียนอุดมวิทย์	นาย	ผู้อำนวยการโรงเรียน		

ชื่อโรงเรียน	ระดับชั้น	จำนวนเด็ก (คน)	ชาย (คน)	หญิง (คน)	สัดส่วนครู : นักเรียน (%)	พื้นที่บริการ
โรงเรียนอุดมวิทย์	มัธยมศึกษาปีที่ 1					
	มัธยมศึกษาปีที่ 2					
	มัธยมศึกษาปีที่ 3					
	มัธยมศึกษาปีที่ 4					
	มัธยมศึกษาปีที่ 5					
	มัธยมศึกษาปีที่ 6					
รวม						

4.2 สาธารณสุข

จำนวนผู้ใช้สิทธิ์รักษาพยาบาล

หมู่ที่	สิทธิ ว่าง	ข้าราชการ	สิทธิ อื่นๆ	ประกัน สังคม	ลง ทะเบียน จังหวัด อื่น	UC เสีย 30 บาท	UC ไม่ เสีย 30 บาท	สิทธิ STP	อปท	ความ ครอบคลุม (ร้อยละ)
หมู่ 1		88	11	84	475	1374	2537	0	50	98.79
หมู่ 2		16		78						
หมู่ 3		13		98						
หมู่ 4		5		42		495			1	
หมู่ 5		39		117						
หมู่ 6		45		76						
หมู่ 7		12		71		716			6	
หมู่ 8		18		47		461			2	
หมู่ 9		11		34		468			9	
หมู่ 10		51		67						
หมู่ 11		14		28		411			4	
หมู่ 12		25		112						

จำนวนสถานพยาบาลสุขภาพรัฐ

ชื่อสถานพยาบาลรัฐ	ชื่อพนักงาน	จำนวนข้าราชการ/ พนักงานจ้าง	เบอร์โทร	พื้นที่รับผิดชอบ
รพ.สต.บ้านนาอุดม	นางสุปราณี จันทร์สว่าง รักษาการผอ.รพ.สต.นาอุดม	ข้าราชการ	0933245752	บ้านนาอุดม
	นางศรีธยา อุนาวงค์	ข้าราชการ		บ้านขอนแก่น
	นายพิเชษฐ์ ห้วยทราย	ข้าราชการ		บ้านป่าเตย
	น.ส.พรศิริรินทร์ วงศ์กระโซ่	ข้าราชการ		บ้านคำไหล
	น.ส.สุปราณี วงศ์ศรีแก้ว	พนักงานจ้าง		บ้านสมสะอาด
รพ.สต.บ้านทรายไหล แล้ง	น.ส.สมณีวรรณ ดิตดวงพันธ์	ข้าราชการ	0861130486	บ้านทรายไหลแล้ง บ้านนาขาม
				ทรายทอง
	นางโกษร แสงผล	ข้าราชการ	0895746820	บ้านคำเชียงสา
	นายอานัส พลราชม	ข้าราชการ	0909689196	บ้านวงพระจันทร์
	นางเทปี ดิตดวงพันธ์	พนักงานจ้าง	0935732666	
	นางสาวชญาดา คำนนท์	พนักงานจ้าง	0969961852	

4.1.2 อาชญากรรม มีการก่ออาชญากรรมในพื้นที่ 1 คดี

4.2 ยาเสพติด

4.3 สังคมสงเคราะห์

องค์การบริหารส่วนตำบลนาอุดมมีจำนวนผู้ขึ้นทะเบียนรับสวัสดิการผู้สูงอายุทั้งสิ้นจำนวน 1,149 คน ผู้พิการจำนวน 244 คน ผู้ป่วยเอดส์จำนวน.....คน

สถิติผู้สูงอายุองค์การบริหารส่วนตำบลนาอุดม

ช่วงอายุ (ปี)	ชาย	หญิง	รวม
60-69	355	376	731
70-79	144	148	292
80-89	31	78	109
90 ขึ้นไป	8	9	17
รวม	538	611	1,149

สถิติคนพิการที่ขึ้นทะเบียนกับองค์การบริหารส่วนตำบลนาอุดม

ประเภทความพิการ	ชาย	หญิง	รวม
ทางการเห็น	23	10	33
ทางการได้ยินหรือสื่อความหมาย	40	37	77
ทางการเคลื่อนไหวหรือทางร่างกาย	56	21	77
ทางจิตใจหรือพฤติกรรม	22	8	30
ทางสติปัญญา	12	11	23
ทางการเรียนรู้	-	2	2
ทางออทิสติก	-	1	1
พิการมากกว่า 1 ประเภท	1	-	1
ไม่ระบุ (ไม่ได้ระบุประเภทของความพิการ)			
รวม			244

จำนวนครัวเรือนผู้ยากจน/ด้อยโอกาส

ประเภท	จำนวน (คน)	หมู่ที่	บ้านเลขที่	ครัวเรือน
ด้านที่อยู่อาศัย	13			13
ด้านที่ทำกิน	62			62
ด้านรายได้	23			23
ด้านสภาพทางสังคม				
-กำพร้า				
-เร่ร่อน				
รวม	98			98

(5) ระบบบริการพื้นฐาน

5.1 การคมนาคมขนส่ง

การคมนาคมในเขตองค์การบริหารส่วนตำบลนาอุดม ส่วนใหญ่เป็นการคมนาคมโดยทางบกมีถนนลาดยางของกรมทางหลวงตัดผ่านจากอำเภอเลิงนกทา จังหวัดยโสธร ไปอำเภอเมืองมุกดาหาร ซึ่งประชาชนในเขตตำบลนาอุดมใช้ เป็นถนนหลักในการเดินทางติดต่อ ไปยังอำเภอ – จังหวัดและอำเภอใกล้เคียง ส่วนภายในเขตตำบลนาอุดมใช้ถนนภายใน หมู่บ้านและถนนเชื่อมต่อระหว่าง หมู่บ้าน - ตำบล เป็นเส้นทางสัญจรไปมา ระหว่างกัน ถนนส่วนใหญ่เป็นถนนลูกรัง คอนกรีตมีสภาพชำรุดทรุดโทรมใช้การ ได้ไม่ดี สร้างปัญหาให้กับประชาชนในการเดินทางและการขนส่งผลผลิตทางการ เกษตร จึงจำเป็นต้องมีการปรับปรุงแก้ไข ปัญหาด้านการคมนาคม ให้สามารถในการใช้ถนนสัญจรได้ดีเพื่อ เป็นการแก้ไขปัญหา ความเดือดร้อนของประชาชน

การโทรคมนาคม – ที่ทำการไปรษณีย์

จำนวน - แห่ง

สถานีโทรคมนาคมอื่น (สถานีวิทยุ)

จำนวน - แห่ง

5.2 การไฟฟ้า

เขตองค์การบริหารส่วนตำบลนาอุดม เป็นชุมชนชนบท ระบบการไฟฟ้าขยายเกือบทั่วถึงทั้งตำบล ประชากรมี ไฟฟ้าใช้เกือบทุกครัวเรือนคิดเป็นร้อยละ 99%

5.3 การประปา

ราษฎรในเขตองค์การบริหารส่วนตำบลนาอุดม ส่วนใหญ่ได้รับการบริการด้านการประปาจากระบบประปาหมู่บ้าน แต่ก็ยังมีบางหมู่บ้านที่ยังไม่มีระบบประปาหมู่บ้านใช้หรือมีก็ยังไม่ครบคลุม

1. ประปาหมู่บ้าน 12 แห่ง
2. ประปาขนาดใหญ่ 2 แห่ง
3. ประปาขนาดกลาง 1 แห่ง

5.4 โทรศัพท์

ในเขตองค์การบริหารส่วนตำบลนาอุดม มีเสารับสัญญาณโทรศัพท์ จำนวน 3 แห่ง

5.5 ระบบโลจิสติกส์ (Logistics) หรือการขนส่ง

ในเขตตำบลนาอุดมมีตัวแทนไปรษณีย์ตำบลจำนวน 1 คน

(6) ระบบเศรษฐกิจ ประชากรส่วนใหญ่ประกอบอาชีพเกษตรกรรมปลูกพืช ได้แก่ ข้าว อ้อย แตงโม ผักต่าง ๆ เลี้ยงสัตว์ ได้แก่ โคเนื้อ หมู เป็ด ไก่ และปลาน้ำจืดหลังฤดูกาลเก็บเกี่ยวผลผลิต

6.1 การเกษตร

- เกษตรกรรม ไร่ละ 80
- ค้าขาย ไร่ละ 10
- รับจ้างทั่วไป ไร่ละ 7
- อื่น ๆ ไร่ละ 3

6.2 การปศุสัตว์

- ฟาร์มไก่เอกชน จำนวน 1 แห่ง
- กลุ่มวิสาหกิจชุมชนฟาร์มวัว 3 แห่ง

6.3 การบริการ

1. รถบริการรับส่งผู้ป่วยฉุกเฉินองค์การบริหารส่วนตำบลนาอุดม จำนวน 1 คัน
2. รถบรรทุกน้ำบริการประชาชนแก้ปัญหาภัยแล้ง องค์การบริหารส่วนตำบลนาอุดม จำนวน 1 คัน

6.4 การพาณิชย์และกลุ่มอาชีพ

1. กลุ่มเสื่อเย็บมือบ้านนาเจริญหมู่ 10 มีสมาชิกจำนวน 23 คน
2. กลุ่มเสื่อเย็บมือบ้านทรายไหลแล้งหมู่ 4 มีสมาชิกจำนวน 16 คน
3. กลุ่มสานตะกร้าพลาสติกหมู่ 6 มีสมาชิกจำนวน 6 คน
4. กิจการลานมันรับซื้อมันสำปะหลัง จำนวน 4 แห่ง
5. ลานรับซื้ออ้อยเอกชนจำนวน 1 แห่ง
6. สหกรณ์การเกษตรตำบลนาอุดม 1 แห่ง

6.5 สถาบันการเงิน

1. ธนาคารชุมชน จำนวน 1 แห่ง

6.6 แรงงาน ไร่ละ 80% เป็นแรงงานในพื้นที่

(1) ศาสนาประเพณีวัฒนธรรม

1.1 การนับถือศาสนา

- ประชากรในเขตพื้นที่ส่วนใหญ่่นับถือศาสนาพุทธและยึดมั่นในขนบธรรมเนียมประเพณีที่สืบทอดกันมา แต่ โบราณ เช่น ทำบุญตักบาตรประจำวัน การทำบุญในวันพระวันสำคัญต่างๆ มีความเชื่อเรื่องบาปบุญ ฝั่ สาง เทวดา ใน ชุมชน แต่และครอบครัวเป็นเพื่อนบ้านที่ติดต่อกัน มีไมตรีจิต เอื้อเฟื้อกันและกัน - โดยมีสถาบันและองค์กรการศาสนา ดังนี้

1. วัด 7 แห่ง

- 1.1 วัดนาอุดมวาราม
- 1.2 วัดบ้านขอนแก่น
- 1.3 วัดบ้านทรายทอง
- 1.4 วัดบ้านคำไหล
- 1.5 วัดบ้านนาขาม
- 1.6 วัดเวฬุวัน
- 1.7 วัดดอนสวรรค์

2. สำนักสงฆ์ 5 แห่ง

- 2.1 สำนักสงฆ์วัดอ่างเป่าปี
- 2.2 สำนักสงฆ์วัดคำเชียงสา
- 2.3 สำนักสงฆ์นาเจริญ
- 2.4 สำนักสงฆ์ป่าเตย
- 2.5 สำนักสงฆ์ถ้ำดานมน
- 2.6 สำนักสงฆ์ปฏิบัติธรรมหนองไหล
- 2.7 สำนักสงฆ์ภูหินปูน
- 2.8 สำนักสงฆ์ภูไม้ซาง
- 2.9 สำนักสงฆ์ถ้ำแก่นเต่า

3. ศาลหลักบ้าน 12 แห่ง

- 3.1 ศาลหลักบ้านทรายไหลแล้ง
- 3.2 ศาลหลักบ้านคำไหล
- 3.3 ศาลหลักบ้านวงพระจันทร์
- 3.4 ศาลหลักบ้านทรายทอง
- 3.5 ศาลหลักบ้านนาขาม

6.7 ประเพณีและงานประจำปี

- ประเพณีบุญคุณลาน
- ประเพณีบุญข้าวจี่
- ประเพณีบุญมหาชาติ
- ประเพณีสงกรานต์
- ประเพณีบุญบั้งไฟ
- ประเพณีแห่เทียนเข้าพรรษา
- ประเพณีบุญข้าวประดับดิน
- ประเพณีบุญข้าวสาก
- ประเพณีตักบาตรเทโว (วันออกพรรษา)
- ประเพณีบุญกฐิน
- ประเพณีลอยกระทง

- 6.8 ภูมิปัญญาท้องถิ่น ภาษาถิ่น
- ภาษาท้องถิ่น คือ ภาษาอีสาน ภาษาญ้อและภูไท

6.9 สินค้าพื้นเมืองและของที่ระลึก

- ข้าวหอมมะลิ
- ข้าวหลาม
- เสื้อเย็บมือ
- เสื้อกกทอ
- ตะกร้าพลาสติก

(7) ทรัพยากรธรรมชาติ

7.1 น้ำแหล่งน้ำธรรมชาติ

1. ลำห้วย จำนวน 8 สาย

- ลำห้วยใหญ่
- ห้วยบังอี
- ห้วยโป่งเส็ง
- ห้วยคำเชียงสา
- ห้วยสามสบ
- ห้วยแก่นเต่า
- ห้วยสีเสียด
- ห้วยเชียงเพ็ง
- ห้วยภูโฆง

2. หนองสาธารณะ 4 แห่ง

- หนองไหล ม.2
- หนองเยอรมัน ม.1
- หนองโป่งคอม ม.10
- หนองไทรงาม ม.5
- หนองไหล ม.5

7.2 ป่าไม้

- ป่าไม้เป็นป่าเป็นเบญจพรรณ

7.3 ภูเขา

- ภูเขาเป็นภูเขาเตี้ยไม่สูง จำนวน 6 ลูก ภูแผงม้า ภูไม้ซาง ภูโล้น ภูหินปูน ภูตะเพีย ภูผาผึ้ง

7.4 ทรัพยากรธรรมชาติที่สำคัญขององค์กรปกครองส่วนท้องถิ่น

- ป่าสาธารณะ จำนวนประมาณ 300 ไร่

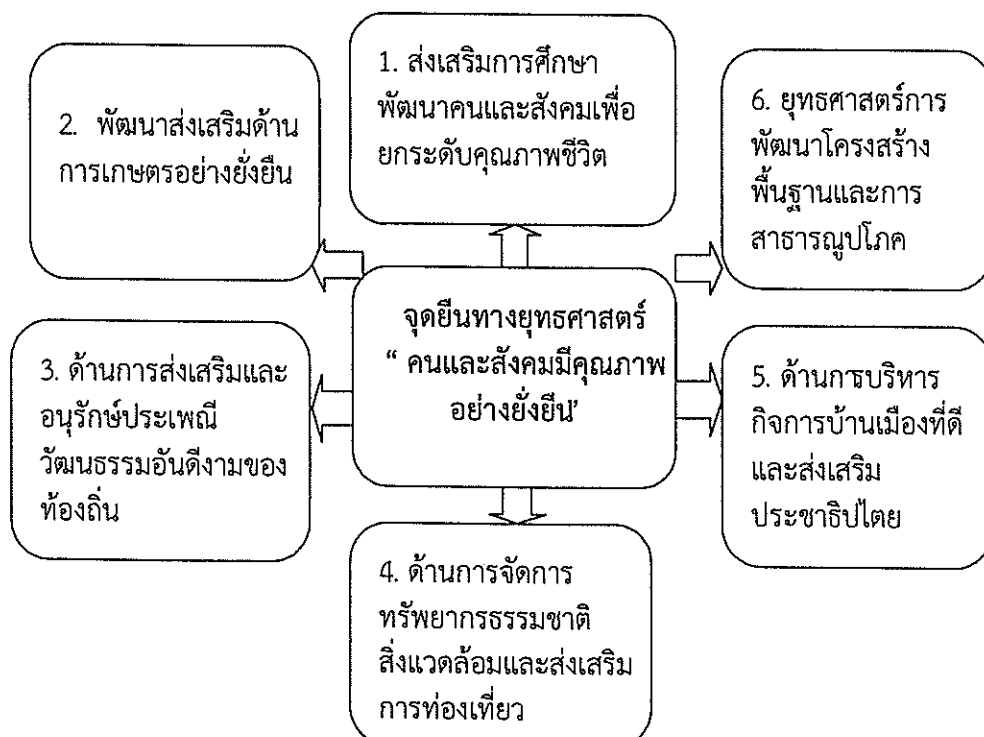
(8) อื่นๆ (ถ้ามีระบุด้วย)

.....

(6) กลยุทธ์

ยุทธศาสตร์	กลยุทธ์
ยุทธศาสตร์ที่ 1	1. ยกระดับมาตรฐานคุณภาพของคนโดยเน้นการศึกษา การมีอาชีพที่มั่นคง การมีสุขภาพร่างกายจิตใจแข็งแรง 2. ชุมชนเข้มแข็ง ลดปัญหาทางสังคม
ยุทธศาสตร์ที่ 2	1. ส่งเสริมการเกษตรมุ่งเน้น การจัดการการพัฒนาส่งเสริมด้านแหล่งน้ำ 2. ส่งเสริมพัฒนาด้านการเกษตร
ยุทธศาสตร์ที่ 3	1. ประชาชนมีส่วนร่วมในการสืบสานอนุรักษ์ประเพณีวัฒนธรรมท้องถิ่น 2. ส่งเสริมการท่องเที่ยวสร้างรายได้ในชุมชน
ยุทธศาสตร์ที่ 4	1. สร้างป่าชุมชนโดยคนในชุมชน 2. อนุรักษ์ส่งเสริมการปลูกป่าและป้องกันภัยธรรมชาติ
ยุทธศาสตร์ที่ 5	1. ส่งเสริมการมีส่วนร่วมของคนในชุมชน 2. พัฒนาประสิทธิภาพการทำงาน 3. การป้องกันและบรรเทาสาธารณภัย 4. บริหารจัดการตามหลักธรรมาภิบาล
ยุทธศาสตร์ที่ 6	1. จัดบริการด้านโครงสร้างพื้นฐานที่จำเป็นให้ครอบคลุมและทั่วถึง 2. การสาธารณสุขปลอดภัยได้มาตรฐานและเพียงพอ

(7) จุดยืนทางยุทธศาสตร์



(8) ศักยภาพด้านบุคลากร

คณะผู้บริหารองค์การบริหารส่วนตำบลนาอุดม

- | | |
|---------------------------|--|
| 1. นายบุญธรรม สามารถ | นายกองค์การบริหารส่วนตำบลนาอุดม |
| 2. นายไทยสมบัติ งามะพันธ์ | รองนายกองค์การบริหารส่วนตำบลนาอุดม |
| 3. นายสมาน ไชยจักร์ | รองนายกองค์การบริหารส่วนตำบลนาอุดม |
| 4. นายเด่น ทองคำ | เลขานุการนายกองค์การบริหารส่วนตำบลนาอุดม |

สมาชิกสภาองค์การบริหารส่วนตำบลนาอุดม

- | | |
|--------------------------|--|
| 1. นายฉลอง ผลจันทร์ | ประธานสภาองค์การบริหารส่วนตำบลนาอุดม |
| 2. นายสมศักดิ์ สอนพงษ์ | รองประธานสภาองค์การบริหารส่วนตำบลนาอุดม |
| 3. นายเทวฤทธิ์ อนุสนธิ์ | สมาชิกสภาองค์การบริหารส่วนตำบลนาอุดม หมู่ 1 |
| 4. นายเสรี เทือกทา | สมาชิกสภาองค์การบริหารส่วนตำบลนาอุดม หมู่ 2 |
| 5. นายสมควร ผายพันธ์ุ์ | สมาชิกสภาองค์การบริหารส่วนตำบลนาอุดม หมู่ 3 |
| 6. นางสาวจุฬาร คำนันท | สมาชิกสภาองค์การบริหารส่วนตำบลนาอุดม หมู่ 4 |
| 7. นายประมวล ลุนจิต | สมาชิกสภาองค์การบริหารส่วนตำบลนาอุดม หมู่ 6 |
| 8. นายกิติกร นารีสุข | สมาชิกสภาองค์การบริหารส่วนตำบลนาอุดม หมู่ 7 |
| 9. นายวิจิต พิมพ์สาร | สมาชิกสภาองค์การบริหารส่วนตำบลนาอุดม หมู่ 8 |
| 10. นางจอม แร่ทอง | สมาชิกสภาองค์การบริหารส่วนตำบลนาอุดม หมู่ 9 |
| 11. นายบุญเที่ยง ขาสีหอม | สมาชิกสภาองค์การบริหารส่วนตำบลนาอุดม หมู่ 10 |
| 12. ไพรวลัย อินทรขาว | สมาชิกสภาองค์การบริหารส่วนตำบลนาอุดม หมู่ 12 |

ปลัดองค์การบริหารส่วนตำบลนาอุดม

นายชยพัทธ์ เทือกทา

ผู้อำนวยการกอง

- | | |
|-------------------------|--------------------------------------|
| นายโสฬณ อุทธศรี | ผู้อำนวยการกองช่าง |
| นายธีรวัฒน์ พรามสุข | หัวหน้าสำนักปลัด |
| นางสาวปริญญภรณ์ คำมณี | ผู้อำนวยการกองคลัง |
| นางทัศนีย์วรรณ จันตะคาด | ผู้อำนวยการกองการศึกษาฯ สานาวัฒนธรรม |

พนักงานส่วนตำบลนาอุดม

1. นักวิเคราะห์นโยบายและแผน
2. นักพัฒนาชุมชน
3. นักทรัพยากรบุคคล
4. นักจัดการทั่วไป
5. นักวิชาการสาธารณสุข
6. เจ้าพนักงานธุรการ
7. เจ้าพนักงานป้องกันและบรรเทาสาธารณภัย
8. เจ้าพนักงานจัดเก็บรายได้(ว่าง)
9. นักวิชาการพัสดุปฏิบัติการ
10. นายช่างโยธา
11. นักวิชาการศึกษา
12. เจ้าพนักงานพัสดุ (ว่าง)
13. นิติกร (ว่าง)
14. นักวิชาการเงินและบัญชี(ว่าง)
15. เจ้าพนักงานการเงินและบัญชี

พนักงานจ้าง

1. ผู้ช่วยเจ้าพนักงานธุรการ
2. ผู้ช่วยนายช่างโยธา
3. ผู้ช่วยเจ้าพนักงานการเงินและบัญชี
4. ผู้ช่วยเจ้าพนักงานจัดเก็บรายได้
5. ผู้ช่วยเจ้าพนักงานพัสดุ
6. ผู้ช่วยนักพัฒนาชุมชน
7. ผู้ช่วยช่างไฟฟ้า
8. ผู้ช่วยช่างประปา
9. ผู้ช่วยช่างสำรวจ
8. พนักงานขับรถ
9. พนักงานขับรถน้ำ
- 10 พนักงานจ้างทั่วไป 10 อัตรา

ศูนย์พัฒนาเด็กเล็กสังกัดองค์การบริหารส่วนตำบลนาอุดม

- | | |
|---------------------------------|-------|
| 1.นางประมวล ดีดวงพันธ์ | ครู |
| 2.นางประชุมพร สุกวิเศษ | ครู |
| 3.นางเพชรวิไล ผลาheim | ครู |
| 4.นางสมปอง พราวมสุข | ครู |
| 5.นายไพบูลย์ สีกา | ครู |
| 6.นางปนัดดา วิสุทธิยา | ครู |
| 7.พนักงานจ้าง ครูผู้ดูแลเด็ก 12 | อัตรา |

มิติที่ 2 โอกาสและความเสมอภาคทางเศรษฐกิจและสังคม

หมวดหมู่ที่ 7 SMEวิสาหกิจชุมชนและวิสาหกิจเพื่อสังคมเติบโตอย่างต่อเนื่อง ยั่งยืน

หมวดหมู่ที่ 8 พื้นที่และเมืองอัจฉริยะ

หมวดหมู่ที่ 9 ความยากจนข้ามรุ่นลดลงและความคุ้มครองทางสังคมเพียงพอ เหมาะสม

มิติที่ 3 ความยั่งยืนของทรัพยากรธรรมชาติและสิ่งแวดล้อม

หมวดหมู่ที่ 10 เศรษฐกิจหมุนเวียนและสังคมคาร์บอนต่ำ

หมวดหมู่ที่ 11 การลดความเสี่ยงจากภัยธรรมชาติและ การเปลี่ยนแปลงสภาพ

ภูมิอากาศ มิติที่ 4 ปัจจัยผลักดันการพลิกโฉมประเทศ หมวดหมู่ที่ 12 กำลังคนที่มี

สมรรถนะสูง

หมวดหมู่ที่ 13 ภาครัฐที่ทันสมัย มีประสิทธิภาพตอบโจทย์ประชาชน

เป้าหมายการพัฒนาที่ยั่งยืน (Sustainable Development Goals: SDGs)

เป้าหมายการพัฒนาที่ยั่งยืน (Sustainable Development Goals: SDGs) มีทั้งหมด 17 เป้าหมาย (Goals) ภายใต้หนึ่งเป้าหมายจะประกอบไปด้วยเป้าหมายย่อย ๆ ที่เรียกว่า เป้าหมายย่อย (Targets) ซึ่งมีจำนวนทั้งหมด 169 เป้าหมายย่อย และพัฒนา ตัวชี้วัด (Indicators) จำนวน 232 ตัวชี้วัด (ทั้งหมด 244 ตัวชี้วัดแต่มีตัวที่ซ้ำ 12 ตัว) เพื่อติดตามความก้าวหน้าของเป้าหมายย่อยดังกล่าว

เป้าหมายทั้ง 17 เป้าหมายประกอบด้วย

เป้าหมายที่ 1: ยุติความยากจนทุกรูปแบบในทุกที่

เป้าหมายที่ 2: ยุติความหิวโหย บรรลุความมั่นคงทางอาหารและยกระดับโภชนาการ และส่งเสริมเกษตรกรรมที่ยั่งยืน

เป้าหมายที่ 3: สร้างหลักประกันการมีสุขภาพที่ดี และส่งเสริมความเป็นอยู่ที่ดีสำหรับทุกคนในทุกช่วงวัย

เป้าหมายที่ 4: สร้างหลักประกันว่าทุกคนมีการศึกษาที่มีคุณภาพอย่างครอบคลุมและเท่าเทียม และสนับสนุนโอกาสในการ เรียนรู้ตลอดชีวิต

เป้าหมายที่ 5: บรรลุความเสมอภาคระหว่างเพศ และเพิ่มบทบาทของสตรีและเด็กหญิงทุกคน

เป้าหมายที่ 6: สร้างหลักประกันเรื่องน้ำและการสุขาภิบาล ให้มีการจัดการอย่างยั่งยืนและมีสภาพพร้อมใช้ สำหรับทุกคน

เป้าหมายที่ 7: สร้างหลักประกันว่าทุกคนเข้าถึงพลังงานสมัยใหม่ในราคาที่สามารถซื้อหาได้ เชื่อถือได้ และยั่งยืน

เป้าหมายที่ 8: ส่งเสริมการเจริญเติบโตทางเศรษฐกิจที่ต่อเนื่อง ครอบคลุม และยั่งยืน การจ้างงานเต็มที่และ มีผลิตภาพ และการมีงานที่มีคุณค่าสำหรับทุกคน

เป้าหมายที่ 9: สร้างโครงสร้างพื้นฐานที่มีความยืดหยุ่นต่อการเปลี่ยนแปลง ส่งเสริมการพัฒนาอุตสาหกรรม ที่ครอบคลุมและยั่งยืน และ ส่งเสริมนวัตกรรม

เป้าหมายที่ 10: ลดความไม่เสมอภาคภายในและระหว่างประเทศ

เป้าหมายที่ 11 : ทำให้เมืองและการตั้งถิ่นฐานของมนุษย์ มีความครอบคลุม ปลอดภัย ยืดหยุ่นต่อการเปลี่ยนแปลง และ ยั่งยืน

เป้าหมายที่ 12: สร้างหลักประกันให้มีแบบแผนการผลิตและการบริโภคที่ยั่งยืน

เป้าหมายที่ 13: ปฏิบัติการอย่างเร่งด่วนเพื่อต่อสู้กับการเปลี่ยนแปลงสภาพภูมิอากาศและผลกระทบที่เกิดขึ้น

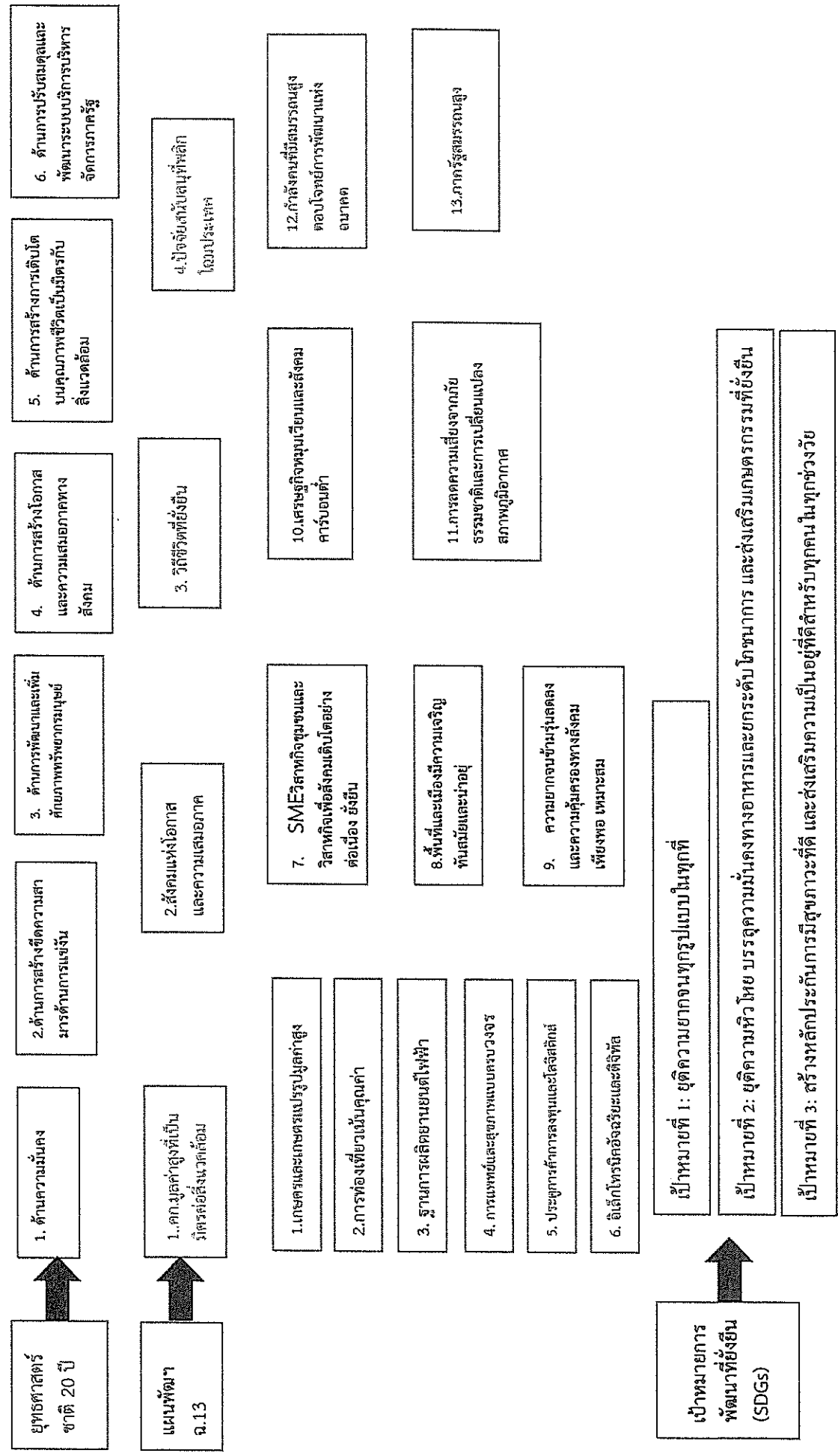
เป้าหมายที่ 14: อนุรักษ์และใช้ประโยชน์จากมหาสมุทร ทะเลและทรัพยากรทางทะเลอย่างยั่งยืนเพื่อการพัฒนาที่ยั่งยืน

เป้าหมายที่ 15: ปกป้อง ป่าไม้ และสนับสนุนการใช้ระบบนิเวศบนบกอย่างยั่งยืน จัดการป่าไม้อย่างยั่งยืน ต่อสู้การ
สภาพเป็นทะเลทราย หยุดการเสื่อมโทรมของที่ดินและฟื้นสภาพกลับมาใหม่ และหยุดการสูญเสียมลพิษทาง
ทางชีวภาพ

เป้าหมายที่ 16: ส่งเสริมสังคมที่สงบสุขและครอบคลุม เพื่อการพัฒนาที่ยั่งยืน ให้ทุกคนเข้าถึงความยุติธรรม และ
สร้าง สถาบันที่มีประสิทธิภาพ รับผิดชอบ และครอบคลุมในทุกระดับ

เป้าหมายที่ 17: เสริมความเข้มแข็งให้แก่กลไกการดำเนินงานและฟื้นฟูสภาพหุ้นส่วนความร่วมมือระดับโลกสำหรับ
การพัฒนาที่ยั่งยืน

ความสอดคล้องของแผนในระดับมหภาค



ยุทธศาสตร์ชาติ 20 ปี

แผนพัฒนาฯ ฉบับที่ 13

1. ด้านความมั่นคง

1. ความปลอดภัยซึ่งเป็นมิตรต่อสิ่งแวดล้อม

2. สังคมแห่งโอกาสและความเสมอภาค

2. ด้านการสร้างขีดความสามารถด้านทุนมนุษย์

3. ด้านการพัฒนาและเพิ่มศักยภาพทรัพยากรมนุษย์

4. ด้านการสร้างโอกาสและความเสมอภาคทางสังคม

5. ด้านการสร้างการเติบโตบนคุณภาพชีวิตที่เป็นมิตรกับสิ่งแวดล้อม

6. ด้านการปรับสมดุลและพัฒนาระบบบริการภาครัฐ

3. วิถีชีวิตที่ยั่งยืน

4. ปัจจัยสนับสนุนที่หลักโดยประเทศ

1. เกษตรและเกษตรแปรรูปมูลค่าสูง

2. การท่องเที่ยวที่มีคุณภาพ

3. ฐานการผลิตยานยนต์ไฟฟ้า

4. การแพทย์และสุขภาพแบบครบวงจร

5. ประสิทธิภาพการขนส่งและโลจิสติกส์

6. อีเล็กโทรนิคส์สีเขียวและดิจิทัล

7. SME วิสาหกิจชุมชนและวิสาหกิจเพื่อสังคมเติบโตอย่างต่อเนือง ยั่งยืน

10. เศรษฐกิจหมุนเวียนและสังคมคาร์บอนต่ำ

12. กำลังคนที่มีสมรรถนะสูงตอบโจทย์การพัฒนาแห่งอนาคต

8. พื้นที่และเมืองมีความเจริญทันสมัยและน่าอยู่

11. การลดความเสี่ยงจากภัยธรรมชาติและการเปลี่ยนแปลงสภาพภูมิอากาศ

13. ภาครัฐสมรรถนะสูง

9. ความยากจนข้ามรุ่นลดลงและความคุ้มครองทางสังคมเพียงพอ เหมาะสม

เป้าหมายการพัฒนาที่ยั่งยืน (SDGs)

เป้าหมายที่ 1: ยุติความยากจนทุกรูปแบบในทุกที่

เป้าหมายที่ 2: ยุติความหิวโหย บรรลุความมั่นคงทางอาหารและยกระดับโภชนาการ และส่งเสริมเกษตรกรรมที่ยั่งยืน

เป้าหมายที่ 3: สร้างหลักประกันที่มีสุขภาพที่ดี และส่งเสริมความเป็นอยู่ที่ดีสำหรับทุกคน ในทุกช่วงวัย

- เป้าหมายที่ 4: สร้างหลักประกันว่าทุกคนมีการศึกษาที่มีคุณภาพอย่างครอบคลุมและเท่าเทียม และสนับสนุนโอกาสในการเรียนรู้ตลอดชีวิต
- เป้าหมายที่ 5: บรรลุความเสมอภาคระหว่างเพศ และเพิ่มบทบาทของสตรีและเด็กหญิงทุกคน
- เป้าหมายที่ 6: สร้างหลักประกันเรื่องน้ำและการสุขาภิบาล ให้มีการจัดการอย่างยั่งยืนและมีสภาพพร้อมใช้ สำหรับทุกคน
- เป้าหมายที่ 7: สร้างหลักประกันว่าทุกคนเข้าถึงพลังงานสมัยใหม่ในราคาที่สามารถซื้อหาได้ เชื่อถือได้ และยั่งยืน
- เป้าหมายที่ 8: ส่งเสริมการเจริญเติบโตทางเศรษฐกิจที่ต่อเนื่อง ครอบคลุม และยั่งยืน การจ้างงานเต็มทีและมีผลิตภาพ และการมีงานที่มีคุณค่าสำหรับทุกคน
- เป้าหมายที่ 9: สร้างโครงสร้างพื้นฐานที่มีความยืดหยุ่นต่อการเปลี่ยนแปลง ส่งเสริมการพัฒนาอุตสาหกรรม ที่ครอบคลุมและยั่งยืน และส่งเสริมนวัตกรรม
- เป้าหมายที่ 10: ลดความไม่เสมอภาคภายในและระหว่างประเทศ
- เป้าหมายที่ 11 : ทำให้เมืองและการตั้งถิ่นฐานของมนุษย์มีความครอบคลุม ยืดหยุ่นต่อการเปลี่ยนแปลง และยั่งยืน
- เป้าหมายที่ 12: สร้างหลักประกันให้มีแบบแผนการคิดและการบริโภคที่
- เป้าหมายที่ 13: ปฏิบัติการอย่างเร่งด่วนเพื่อต่อสู้กับการเปลี่ยนแปลงสภาพภูมิอากาศและผลกระทบที่เกิดขึ้น
- เป้าหมายที่ 14: อนุรักษ์และใช้ประโยชน์จากมหาสมุทร ทะเลและทรัพยากรทางทะเลอย่างยั่งยืนเพื่อการพัฒนาที่ยั่งยืน
- เป้าหมายที่ 15: ปกป้อง พื้นฟู และสนับสนุนการใช้ระบบนิเวศบนบกอย่างยั่งยืน จัดการป่าไม้อย่างยั่งยืน ต่อสู้กับการกลายสภาพเป็นทะเลทราย หยุดการเสื่อมโทรมของที่ดินและฟื้นสภาพกลับมาใหม่ และหยุดการสูญเสียดiversityทางชีวภาพ
- เป้าหมายที่ 16: ส่งเสริมสังคมที่สงบสุขและครอบคลุม เพื่อการพัฒนาที่ยั่งยืน ให้ทุกคนเข้าถึงความยุติธรรม และสร้างสถาบันที่มีประสิทธิภาพ รับผิดชอบ และครอบคลุมในทุกระดับ
- เป้าหมายที่ 17: เสริมความเข้มแข็งให้แก่งlobalpartnershipและหุ้นส่วนความร่วมมือระดับโลกสำหรับการพัฒนาที่ยั่งยืน

3) แผนพัฒนาภาค/แผนพัฒนากลุ่มจังหวัด/แผนพัฒนาจังหวัด

แผนพัฒนากลุ่มจังหวัด

- 1) บริหารจัดการน้ำให้เพียงพอต่อการพัฒนาเศรษฐกิจและคุณภาพชีวิตอย่างยั่งยืน
- 2) แก้ปัญหาความยากจนและพัฒนาคุณภาพชีวิตผู้มีรายได้น้อยเพื่อลดความเหลื่อมล้ำ
- 3) สร้างความเข้มแข็งของฐานเศรษฐกิจภายในควบคู่กับการแก้ปัญหาทรัพยากรธรรมชาติ และสิ่งแวดล้อม
- 4) พัฒนาการท่องเที่ยวเชิงบูรณาการ
- 5) ใช้โอกาสจากการพัฒนาโครงข่ายคมนาคมขนส่งที่เชื่อมโยงพื้นที่เศรษฐกิจหลักภาคกลาง และ พื้นที่ระเบียงเศรษฐกิจภาคตะวันออก (EEC) เพื่อพัฒนาเมือง และพื้นที่
- 6) พัฒนาคือความร่วมมือและใช้ประโยชน์จากข้อตกลงกับประเทศเพื่อนบ้านในการสร้างความเข้มแข็งทางเศรษฐกิจตามแนวชายแดนและแนวระเบียงเศรษฐกิจเศรษฐกิจและคุณภาพชีวิตอย่างยั่งยืนเศรษฐกิจใหม่

ยุทธศาสตร์แผนพัฒนาจังหวัด

- ยุทธศาสตร์ที่ ๑ : การเพิ่มความสามารถในการแข่งขันด้านการค้าการลงทุนเพื่อเชื่อมโยงสู่สากล
- ยุทธศาสตร์ที่ ๒ : การยกระดับมาตรฐานการเกษตรและต่อยอดเพื่อเพิ่มมูลค่า ด้วยเทคโนโลยี
- ยุทธศาสตร์ที่ ๓ : พัฒนาการท่องเที่ยวตามวิถีชีวิตลุ่มน้ำโขง
- ยุทธศาสตร์ที่ ๔ : พัฒนาเมืองและชุมชนน่าอยู่อย่างยั่งยืน
- ยุทธศาสตร์ที่ ๕ : การจัดการทรัพยากรธรรมชาติและสิ่งแวดล้อมเพื่อเป็นฐานการพัฒนาอย่างยั่งยืน
- ยุทธศาสตร์ที่ ๖ : การเสริมสร้างความมั่นคงชายแดน

แผนยุทธศาสตร์อบจ.

1. การพัฒนาและส่งเสริมคุณภาพชีวิต สังคม การศึกษาวัฒนธรรม จารีตประเพณีภูมิปัญญาท้องถิ่น
2. การพัฒนาด้าน เศรษฐกิจ พาณิชยกรรม เกษตรกรรมและการจัดการด้านอาหารปลอดภัย
3. การพัฒนาโครงสร้างพื้นฐาน กสนสาธารณูปโภคสาธารณูปการ
4. การพัฒนาด้านนการเมืองและการบริหารจัดการ
5. การพัฒนาด้านการอนุรักษ์ฟื้นฟูทรัพยากรธรรมชาติสิ่งแวดล้อม
6. การพัฒนาด้านการท่องเที่ยวและกีฬา

ยุทธศาสตร์อบต.นาอุดม

- 1 ส่งเสริมการศึกษาพัฒนาคนและสังคมเพื่อยกระดับคุณภาพชีวิต
- 2 พัฒนาส่งเสริมด้านการเกษตรอย่างยั่งยืน
- 3 ด้านการส่งเสริมและอนุรักษ์ประเพณี วัฒนธรรมอันดีงามของท้องถิ่น
- 4 ด้านการจัดการทรัพยากรธรรมชาติ สิ่งแวดล้อมและส่งเสริมการท่องเที่ยว
- 5 ด้านการบริหารกิจการบ้านเมืองที่ดีและส่งเสริมประชาธิปไตย
6. ด้านโครงสร้างพื้นฐานการสาธารณูปโภคและการสาธารณูปการพื้นฐาน

1. แผนพัฒนาจังหวัดมุกดาหาร

วิสัยทัศน์: เมืองการค้า การเกษตร การท่องเที่ยวชายโขง เชื่อมโยงอาเซียน

2. ยุทธศาสตร์การพัฒนาจังหวัดมุกดาหาร

ยุทธศาสตร์ที่ ๑ : การเพิ่มความสามารถในการแข่งขันด้านการค้าการลงทุนเพื่อเชื่อมโยงสู่สากล

ยุทธศาสตร์ที่ ๒ : การยกระดับมาตรฐานการเกษตรและต่อยอดเพื่อเพิ่มมูลค่า ด้วยเทคโนโลยี

ยุทธศาสตร์ที่ ๓ : พัฒนาการท่องเที่ยวตามวิถีชีวิตลุ่มน้ำโขง

ยุทธศาสตร์ที่ ๔ : พัฒนาเมืองและชุมชนน่าอยู่อย่างยั่งยืน

ยุทธศาสตร์ที่ ๕ : การจัดการทรัพยากรธรรมชาติและสิ่งแวดล้อมเพื่อเป็นฐานการพัฒนาอย่างยั่งยืน

ยุทธศาสตร์ที่ ๖ : การเสริมสร้างความมั่นคงชายแดน

4) ยุทธศาสตร์การพัฒนาขององค์กรปกครองส่วนท้องถิ่นในเขตจังหวัด (อปจ.)

1.การพัฒนาและส่งเสริมคุณภาพชีวิต สังคม การศึกษาวัฒนธรรม จารีตประเพณีภูมิปัญญา ท้องถิ่น

2.การพัฒนาด้าน เศรษฐกิจ พาณิชยกรรม เกษตรกรรมและการจัดการด้านอาหารปลอดภัย

3. การพัฒนาโครงสร้างพื้นฐาน กสนสาธารณูปโภคสาธารณูปการ

4.การพัฒนาด้านยการเมืองและการบริหารจัดการ

5.การพัฒนาด้านการอนุรักษ์ฟื้นฟูทรัพยากรธรรมชาติสิ่งแวดล้อม

6. การพัฒนาด้านการท่องเที่ยวและกีฬา

(2) ยุทธศาสตร์ขององค์การบริหารส่วนตำบลนาอุดม

1) ยุทธศาสตร์

1.ส่งเสริมการศึกษาพัฒนาคนและสังคมเพื่อยกระดับคุณภาพชีวิต

2.พัฒนาส่งเสริมด้านการเกษตรอย่างยั่งยืน

3.ด้านการส่งเสริมและอนุรักษ์ประเพณี วัฒนธรรมอันดีงามของท้องถิ่น

4.ด้านการจัดการทรัพยากรธรรมชาติ สิ่งแวดล้อมและส่งเสริมการท่องเที่ยว

5.ด้านการบริหารกิจการบ้านเมืองที่ดีและส่งเสริมประชาธิปไตย

6.ด้านโครงสร้างพื้นฐานการสาธารณูปโภคและการสาธารณูปการพื้นฐาน

2) วิสัยทัศน์

“พัฒนาทุกด้าน บริหารโปร่งใส สังคมเป็นสุข”

3) เป้าประสงค์

ยุทธศาสตร์	เป้าประสงค์
ยุทธศาสตร์ที่ 1	1. ประชาชนมีการศึกษาอ่านออกเขียนได้ 2. มีคุณภาพชีวิตที่ดี อยู่ดี กินดี สุขภาพ 3. ชุมชนมีความเข้มแข็งประชาชนมีความสุข
ยุทธศาสตร์ที่ 2	1. สร้างการเกษตรเป็นอาชีพสร้างรายได้หลัก 2. ส่งเสริมพัฒนาด้านการการขนส่งผลผลิต 3. ส่งเสริมให้ความรู้ด้านการเกษตรเพื่อเพิ่มมูลค่า 4. พัฒนาแหล่งน้ำด้านการเกษตร
ยุทธศาสตร์ที่ 3	1. ประชาชนมีส่วนร่วม 2. สืบสานประเพณีวัฒนธรรมท้องถิ่น 3. ส่งเสริมการท่องเที่ยวชุมชน
ยุทธศาสตร์ที่ 4	1. ป่าอยู่คู่ชุมชนอย่างยั่งยืน 2. ชุมชนตระหนักถึงคุณค่าของป่าไม้ 3. ส่งเสริมการท่องเที่ยวเชิงนิเวศน์
ยุทธศาสตร์ที่ 5	1. การบริหารท้องถิ่นแบบมีส่วนร่วม 2. การบริการสาธารณะทั่วถึง รวดเร็ว
ยุทธศาสตร์ที่ 6	1. จัดบริการสาธารณะพื้นฐานให้ทั่วถึงครอบคลุม 2. การสาธารณสุขปลอดภัยครบครันทุกชุมชน

4) ตัวชี้วัด

ยุทธศาสตร์	ตัวชี้วัด
ยุทธศาสตร์ที่ 1	1. เด็กอายุตั้งแต่ 2-12 ปี ได้เข้าเรียนในระดับปฐมวัยและประถมศึกษาภาคบังคับตามลำดับ ทุกคน 2. ประชาชนร้อยละ 80% มีอาชีพสร้างรายได้ที่มั่นคง ปราศจากหนี้สิน 3. เป็นชุมชนที่เข้มแข็ง ปราศจากภัยทางสังคมและโรคภัยต่างๆ
ยุทธศาสตร์ที่ 2	1. การคมนาคมขนส่งผลผลิตทางการเกษตรมีความสะดวกรวดเร็วขึ้น ร้อยละ 60% 2. มีแหล่งน้ำที่เพียงพอต่อการเกษตรร้อยละ 80% 3. พัฒนาผลผลิตการเกษตรให้มีคุณภาพ
ยุทธศาสตร์ที่ 3	1. ประชาชนเข้าร่วมในแต่ละกิจกรรมร้อยละ 60%ขึ้นไป 2. ประชาชนมีความพึงพอใจร้อยละ 60%ขึ้นไป
ยุทธศาสตร์ที่ 4	1. ทรัพยากรธรรมชาติป่าไม้เพิ่มขึ้นร้อยละ 2% 2. แหล่งอาหารร้อยละ 50% ของประชาชนมาจากธรรมชาติ

ยุทธศาสตร์ที่ 5	<ol style="list-style-type: none"> 1. ประชาชนร้อยละ 60%ของผู้มีสิทธิเลือกตั้งมีส่วนร่วมในการบริหารท้องถิ่น 2. การบริหารงานมีความโปร่งใสตรวจสอบได้ร้อยละ 20% ของโครงการประชาชนมีส่วนร่วม ในการตรวจสอบ 3. มีศูนย์บริการงานสาธารณะเพื่อประชาชนไม่น้อยกว่า 2 งาน 4. มีการประเมินและพัฒนาประสิทธิภาพการทำงานขององค์กรไม่น้อยกว่าปีละ 1 ครั้ง
ยุทธศาสตร์ที่ 6	<ol style="list-style-type: none"> 1. การดำเนินงานด้านโครงการสร้างพื้นฐาน งบลงทุน ไม่น้อยกว่าร้อยละ 25% ของเงินรายได้ 2. การสาธารณสุขปลอดภัยร้อยละ 90% มีมาตรฐานปลอดภัยและทั่วถึง

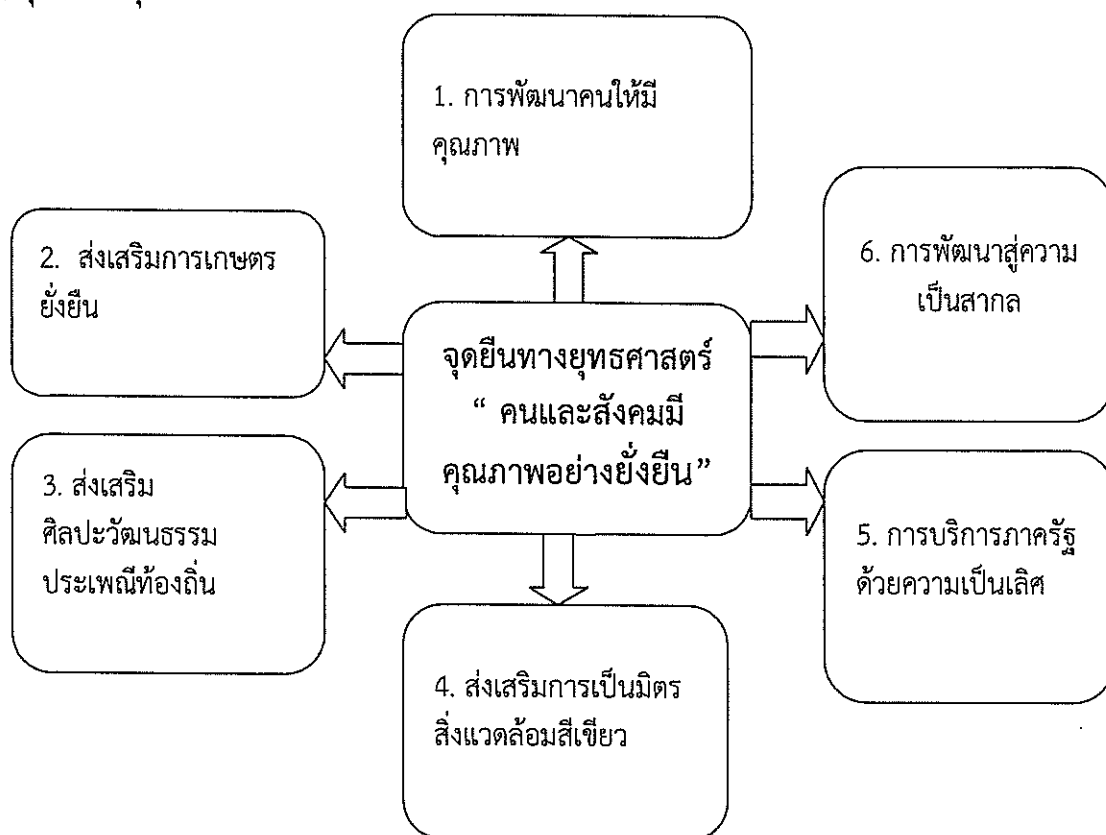
5) ค่าเป้าหมาย

ยุทธศาสตร์	ตัวชี้วัด	ค่าเป้าหมาย				
		2566	2567	2568	2569	2560
ยุทธศาสตร์ ที่ 1	1. เด็กอายุตั้งแต่ 2-12 ปี ได้เข้าเรย์ นในระดับปฐมวัยและ ประถมศึกษาภาคบังคับตามลำดับทุกคน	เพิ่มขึ้น ร้อยละ5	เพิ่มขึ้นร้อย ละ5	เพิ่มขึ้น ร้อยละ5	เพิ่มขึ้น ร้อยละ5	เพิ่มขึ้นร้อย ละ5
	2. ประชาชนร้อยละ80%มีอาชีพสร้างรายได้ที่มั่นคง ปราศจาก หนี้สิน	เพิ่มขึ้น ร้อยละ5	เพิ่มขึ้นร้อย ละ5	เพิ่มขึ้น ร้อยละ5	เพิ่มขึ้น ร้อยละ5	เพิ่มขึ้นร้อย ละ5
	3. ชุมชนมีความเข้มแข็ง	เพิ่มขึ้น ร้อยละ5	เพิ่มขึ้นร้อย ละ5	เพิ่มขึ้น ร้อยละ5	เพิ่มขึ้น ร้อยละ5	เพิ่มขึ้นร้อย ละ5
ยุทธศาสตร์ ที่ 2	1. การคมนาคมขนส่งผลผลิตทางการเกษตรมีความสะดวก รวดเร็วขึ้น ร้อยละ 60%	เพิ่มขึ้น ร้อยละ5	เพิ่มขึ้นร้อย ละ5	เพิ่มขึ้น ร้อยละ5	เพิ่มขึ้น ร้อยละ5	เพิ่มขึ้นร้อย ละ5
	2. มีแหล่งน้ำที่เพียงพอต่อการเกษตรร้อยละ 80%	เพิ่มขึ้น ร้อยละ5	เพิ่มขึ้นร้อย ละ5	เพิ่มขึ้น ร้อยละ5	เพิ่มขึ้น ร้อยละ5	เพิ่มขึ้นร้อย ละ5
	3. ยกระดับและพัฒนาผลผลิตการเกษตรให้มีคุณภาพ	เพิ่มขึ้น ร้อยละ5	เพิ่มขึ้นร้อย ละ5	เพิ่มขึ้น ร้อยละ5	เพิ่มขึ้น ร้อยละ5	เพิ่มขึ้นร้อย ละ5
ยุทธศาสตร์ ที่ 3	1. ประชาชนเข้าร่วมในแต่ละกิจกรรมร้อยละ 60%ขึ้นไป	เพิ่มขึ้น ร้อยละ5	เพิ่มขึ้นร้อย ละ5	เพิ่มขึ้น ร้อยละ5	เพิ่มขึ้น ร้อยละ5	เพิ่มขึ้นร้อย ละ5
	2. ประชาชนมีความพึงพอใจร้อยละ60%ขึ้นไป	เพิ่มขึ้น ร้อยละ5	เพิ่มขึ้นร้อย ละ5	เพิ่มขึ้น ร้อยละ5	เพิ่มขึ้น ร้อยละ5	เพิ่มขึ้นร้อย ละ5
ยุทธศาสตร์ ที่ 4	1. ประชาชนร้อยละ 60%มีส่วนร่วมในการอนุรักษ์ป่า	เพิ่มขึ้น ร้อยละ5	เพิ่มขึ้นร้อย ละ5	เพิ่มขึ้น ร้อยละ5	เพิ่มขึ้น ร้อยละ5	เพิ่มขึ้นร้อย ละ5
	2. แหล่งอาหารร้อยละ 50% ของประชาชนมาจากธรรมชาติ	เพิ่มขึ้น ร้อยละ5	เพิ่มขึ้นร้อย ละ5	เพิ่มขึ้น ร้อยละ5	เพิ่มขึ้น ร้อยละ5	เพิ่มขึ้นร้อย ละ5
ยุทธศาสตร์ ที่ 5	1. ประชาชนร้อยละ 60%ของผู้มีสิทธิเลือกตั้งมีส่วนร่วมในการ บริหารท้องถิ่น	เพิ่มขึ้น ร้อยละ5	เพิ่มขึ้นร้อย ละ5	เพิ่มขึ้น ร้อยละ5	เพิ่มขึ้น ร้อยละ5	เพิ่มขึ้นร้อย ละ5
	2. การบริหารงานมีความโปร่งใสตรวจสอบได้ร้อยละ 20% ของ โครงการประชาชนมีส่วนร่วมในการตรวจสอบ	เพิ่มขึ้น ร้อยละ5	เพิ่มขึ้นร้อย ละ5	เพิ่มขึ้น ร้อยละ5	เพิ่มขึ้น ร้อยละ5	เพิ่มขึ้นร้อย ละ5
	3. มีศูนย์บริการงานสาธารณะเพื่อประชาชนไม่น้อยกว่า 2 งาน	เพิ่มขึ้น ร้อยละ5	เพิ่มขึ้นร้อย ละ5	เพิ่มขึ้น ร้อยละ5	เพิ่มขึ้น ร้อยละ5	เพิ่มขึ้นร้อย ละ5
	4. มีการประเมินและพัฒนาประสิทธิภาพการทำงานขององค์กร ไม่น้อยกว่าปีละ 1 ครั้ง	เพิ่มขึ้น ร้อยละ5	เพิ่มขึ้นร้อย ละ5	เพิ่มขึ้น ร้อยละ5	เพิ่มขึ้น ร้อยละ5	เพิ่มขึ้นร้อย ละ5
ยุทธศาสตร์ ที่ 6	1. การดำเนินงานด้านโครงการสร้างพื้นฐาน งบลงทุน ไม่น้อย กว่าร้อยละ 25% ของเงินรายได้	เพิ่มขึ้น ร้อยละ5	เพิ่มขึ้นร้อย ละ5	เพิ่มขึ้น ร้อยละ5	เพิ่มขึ้น ร้อยละ5	เพิ่มขึ้นร้อย ละ5
	2. การสาธารณสุขโรคร้อยละ 90% มีมาตรฐานปลอดภัยและ ทั่วถึง	เพิ่มขึ้น ร้อยละ5	เพิ่มขึ้นร้อย ละ5	เพิ่มขึ้น ร้อยละ5	เพิ่มขึ้น ร้อยละ5	เพิ่มขึ้นร้อย ละ5

6) กลยุทธ์

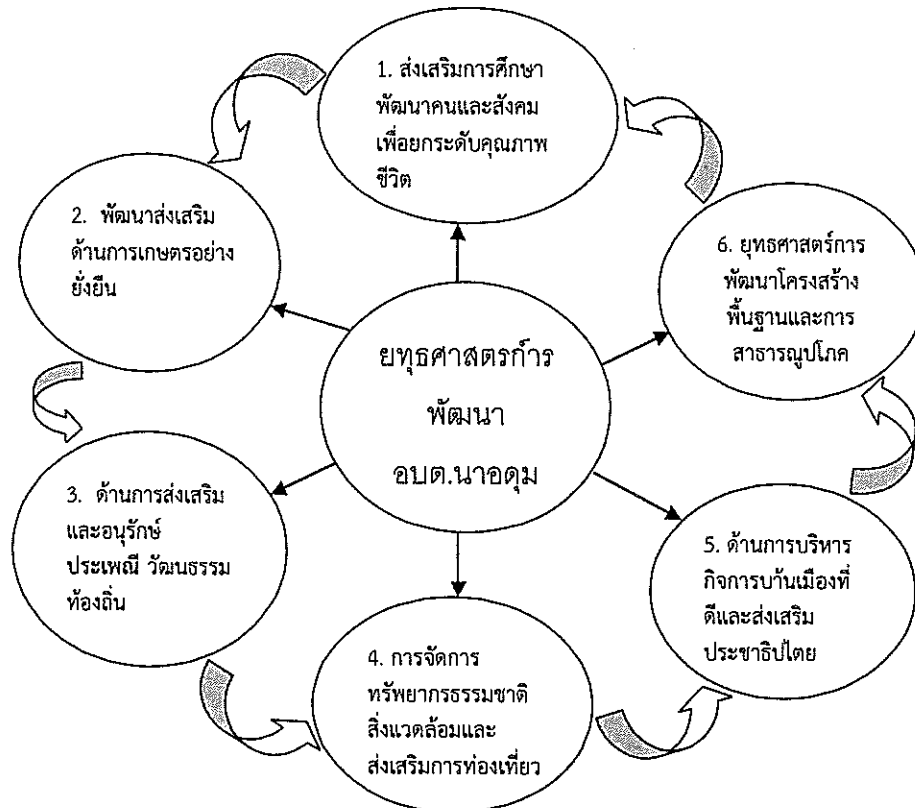
ยุทธศาสตร์	กลยุทธ์
ยุทธศาสตร์ที่ 1	<ol style="list-style-type: none"> ยกระดับมาตรฐานคุณภาพของคนโดยเน้นการศึกษา การมีอาชีพที่มั่นคง การมีสุขภาพร่างกายจิตใจแข็งแรง ชุมชนเข้มแข็ง
ยุทธศาสตร์ที่ 2	<ol style="list-style-type: none"> ส่งเสริมการเกษตรมุ่งเน้น ด้านแหล่งน้ำ การคมนาคม ส่งเสริมพัฒนายกระดับมาตรฐานการเกษตร
ยุทธศาสตร์ที่ 3	<ol style="list-style-type: none"> ประชาชนมีส่วนร่วมในการสืบสานอนุรักษ์ประเพณีวัฒนธรรมท้องถิ่น ส่งเสริมการท่องเที่ยวสร้างรายได้ในชุมชน
ยุทธศาสตร์ที่ 4	<ol style="list-style-type: none"> สร้างป่าชุมชนโดยคนในชุมชน สร้างแหล่งอาหารตามธรรมชาติ
ยุทธศาสตร์ที่ 5	<ol style="list-style-type: none"> ส่งเสริมการมีส่วนร่วมของคนในชุมชน พัฒนาประสิทธิภาพการทำงาน การป้องกันและบรรเทาสาธารณภัย บริหารจัดการตามหลักธรรมาภิบาล
ยุทธศาสตร์ที่ 6	<ol style="list-style-type: none"> จัดบริการด้านโครงสร้างพื้นฐานที่จำเป็นให้ครอบคลุมและทั่วถึง การสาธารณสุขปลอดภัยได้มาตรฐานและเพียงพอ

7) จุดยืนทางยุทธศาสตร์



8) ความเชื่อมโยงของยุทธศาสตร์ในภาพรวม

โดยภาพรวมยุทธศาสตร์การพัฒนางองค์การบริหารส่วนตำบลนาอุดม มุ่งพัฒนา 6 ด้าน ได้แก่ยุทธศาสตร์ส่งเสริมการศึกษาพัฒนาคนและสังคมเพื่อยกระดับคุณภาพชีวิต พัฒนาส่งเสริมด้านการเกษตรอย่างยั่งยืน ด้านการ ส่งเสริมและอนุรักษ์ประเพณี วัฒนธรรมอันดีงามของท้องถิ่น ด้านการจัดการทรัพยากรธรรมชาติ สิ่งแวดล้อมและส่งเสริม การท่องเที่ยว ด้านการบริหารกิจการบ้านเมืองที่ดีและส่งเสริมประชาธิปไตย ยุทธศาสตร์การพัฒนาโครงสร้างพื้นฐานและ การสาธารณูปโภค



(3) การวิเคราะห์เพื่อพัฒนาท้องถิ่น

3.1 การวิเคราะห์กรอบการจัดทำยุทธศาสตร์ขององค์กรปกครองส่วนท้องถิ่น

(ใช้การวิเคราะห์ SWOT Analysis/Demand (Demand Analysis)/Global Demand และ Trend ปัจจัยและสถานการณ์การเปลี่ยนแปลงที่มีผลต่อการพัฒนา อย่างน้อยต้องประกอบด้วย การวิเคราะห์ศักยภาพ ด้านเศรษฐกิจ ด้านสังคม ด้านทรัพยากรธรรมชาติและสิ่งแวดล้อม) จุดแข็ง (strengths)

1. มีเส้นทางที่สามารถเชื่อมต่อได้กับหลายเส้นทาง
2. มีความอุดมสมบูรณ์ในด้านวัตถุดิบตามธรรมชาติ และมีแหล่งวัฒนธรรมโบราณ
3. ประชากรมีทักษะด้านการประกอบอาชีพด้านต่างๆเป็นทุนเดิม
4. มีการประสานงานระหว่างชุมชนกับองค์กรปกครองส่วนท้องถิ่นและหน่วยงานอื่นอย่างสม่ำเสมอ
5. มีองค์กรชุมชนที่เข้มแข็ง เช่นกลุ่มออมทรัพย์ กลุ่มจิตอาสา นานาอุดม

จุดอ่อน(W: Weakness)

1. เส้นทางการคมนาคมยังไม่สะดวก
2. คนภายนอกเข้ามาหาผลประโยชน์ในชุมชนในเชิงทำลายมากกว่าสร้างสรรค์ 3. คน

ในชุมชนเองยังขาดความสำนึกในความเป็นเจ้าของชุมชน โอกาส (O: Opportunity)

1. จังหวัดมุกดาหารสามารถสนับสนุนงบประมาณให้องค์กรปกครองส่วนท้องถิ่นที่มีแผนงานโครงการสอดคล้องกับยุทธศาสตร์การพัฒนาจังหวัด
2. มีองค์กรที่เข้มแข็งคือองค์การป่าชุมชนซึ่งสามารถพัฒนาเป็นแหล่งท่องเที่ยวทางธรรมชาติเชิงระบบนิเวศได้
3. มีแหล่งกำเนิดทางโบราณคดีโนนหนองหอยสามารถพัฒนาเป็นแหล่งท่องเที่ยวทางโบราณคดีได้
4. เส้นทางการคมนาคมสามารถพัฒนาเป็นเส้นทางท่องเที่ยวเชื่อมโยงกับจังหวัดอื่นที่มีอาณาเขตติดกันและสามารถรองรับการเข้าสู่ประชาคมอาเซียนในอนาคต
5. การทำเกษตรกรรมเป็นอาชีพที่สร้างรายได้หลักให้กับประชาชนสามารถส่งเสริมเป็นแหล่งผลิตสินค้าด้านการเกษตรและเป็นแหล่งอาหารเพื่อส่งออกได้

อุปสรรคและข้อจำกัด (Threats)

1. งบประมาณในการบริหารจัดการมีไม่เพียงพอ
 2. ขาดการสนับสนุนจากหน่วยงานหลัก
 3. การคมนาคมขนส่งไม่สะดวกไม่มีรถโดยสารประจำทาง
 4. การสื่อสารยังไม่ครอบคลุมพื้นที่
- 3.2 การประเมินสถานการณ์สภาพแวดล้อมภายนอกที่เกี่ยวข้อง
1. เหตุการณ์ทางการเมืองเสถียรภาพของรัฐบาล
 2. ความผันผวนของเศรษฐกิจโลก
 3. ค่านิยมที่เปลี่ยนไปของคนในชุมชน

ส่วนที่ 3 การนำแผนพัฒนาท้องถิ่นไปสู่การปฏิบัติ

(1) ยุทธศาสตร์การพัฒนาและแผนงาน

ที่	ยุทธศาสตร์	ด้าน	แผนงาน	หน่วยงาน รับผิดชอบหลัก	หน่วยงาน สนับสนุน
1	การศึกษาการพัฒนาคน เพื่อยกระดับคุณภาพ ชีวิต	บริหารทั่วไป	บริหารงานทั่วไป	สำนักปลัด	
			การรักษาความสงบภายใน	สำนักปลัด	
		บริการชุมชนและ สังคม	การศึกษา	กองการศึกษา	
			สาธารณสุข	สำนักปลัด	
			สังคมสงเคราะห์		
			เคหะและชุมชน	กองช่าง	
			สร้างความเข้มแข็งของ ชุมชน	สำนักปลัด	
			การศาสนาวัฒนธรรมและ นันทนาการ	กองการศึกษา	
		การเศรษฐกิจ	อุตสาหกรรมและการโยธา	กองช่าง	
			การเกษตร	กองช่าง	
			การพาณิชย์		
		การดำเนินงานอื่น	งบกลาง	สำนักปลัด	
		2	ด้านการส่งเสริม การเกษตรอย่างยั่งยืน	บริหารทั่วไป	บริหารงานทั่วไป
การรักษาความสงบภายใน	สำนักปลัด				
บริการชุมชนและ สังคม	การศึกษา			กองการศึกษา	
	สาธารณสุข			สำนักปลัด	
	สังคมสงเคราะห์				
	เคหะและชุมชน			กองช่าง	
	สร้างความเข้มแข็งของ ชุมชน			สำนักปลัด	
	การศาสนาวัฒนธรรมและ นันทนาการ			กองการศึกษา	
การเศรษฐกิจ	อุตสาหกรรมและการโยธา			กองช่าง	
	การเกษตร			กองช่าง	
	การพาณิชย์				
การดำเนินงานอื่น	งบกลาง			สำนักปลัด	

(1) ยุทธศาสตร์การพัฒนาและแผนงาน(ต่อ)

ที่	ยุทธศาสตร์	ด้าน	แผนงาน	หน่วยงาน รับผิดชอบ หลัก	หน่วยงาน สนับสนุน
3	ด้านการส่งเสริม อนุรักษ์ ประเพณีวัฒนธรรม อันดีงามของ ท้องถิ่น	บริหารทั่วไป	บริหารงานทั่วไป	สำนักปลัด	
			การรักษาความสงบ ภายใน	สำนักปลัด	
		บริการชุมชนและ สังคม	การศึกษา	กอง การศึกษา	
			สาธารณสุข	สำนักปลัด	
			สังคมสงเคราะห์		
			เคหะและชุมชน	กองช่าง	
			สร้างความเข้มแข็ง ของชุมชน	สำนักปลัด	
			การศาสนาวัฒนธรรม และนันทนาการ	กอง การศึกษา	
		การเศรษฐกิจ	อุตสาหกรรมและการ โยธา	กองช่าง	
			การเกษตร	กองช่าง	
			การพาณิชย์		
		การดำเนินงานอื่น	งบกกลาง	สำนักปลัด	
		4	การจัดการ ทรัพยากรธรรมชาติ สิ่งแวดล้อมและ ส่งเสริม การ ท่องเที่ยว	บริหารทั่วไป	บริหารงานทั่วไป
การรักษาความสงบ ภายใน	สำนักปลัด				
บริการชุมชนและ สังคม	การศึกษา			กอง การศึกษา	
	สาธารณสุข			สำนักปลัด	
	สังคมสงเคราะห์				
	เคหะและชุมชน			กองช่าง	
	สร้างความเข้มแข็ง ของชุมชน			สำนักปลัด	
	การศาสนาวัฒนธรรม และนันทนาการ			กอง การศึกษา	
การเศรษฐกิจ	อุตสาหกรรมและการ โยธา			กองช่าง	
	การเกษตร			กองช่าง	
	การพาณิชย์				
การดำเนินงานอื่น	งบกกลาง			สำนักปลัด	

(1) ยุทธศาสตร์การพัฒนาและแผนงาน(ต่อ)

ที่	ยุทธศาสตร์	ด้าน	แผนงาน	หน่วยงาน รับผิดชอบหลัก	หน่วยงาน สนับสนุน
5	ด้านการบริหารกิจการ บ้านเมืองที่ดีและส่งเสริม ประชาธิปไตย	บริหารทั่วไป	บริหารงานทั่วไป	สำนักปลัด	
			การรักษาความสงบ ภายใน	สำนักปลัด	
		บริการชุมชนและ สังคม	การศึกษา	กองการศึกษา	
			สาธารณสุข	สำนักปลัด	
			สังคมสงเคราะห์		
			เคหะและชุมชน	กองช่าง	
			สร้างความเข้มแข็ง ของชุมชน	สำนักปลัด	
			การศาสนาวัฒนธรรม และนันทนาการ	กองการศึกษา	
		การเศรษฐกิจ	อุตสาหกรรมและการ โยธา	กองช่าง	
			การเกษตร	กองช่าง	
			การพาณิชย์		
		การดำเนินงานอื่น	งบกลาง	สำนักปลัด	
		6	ด้านโครงสร้างพื้นฐาน และการสาธารณสุขปโภค	บริหารทั่วไป	บริหารงานทั่วไป
การรักษาความสงบ ภายใน	สำนักปลัด				
บริการชุมชนและ สังคม	การศึกษา			กองการศึกษา	
	สาธารณสุข			สำนักปลัด	
	สังคมสงเคราะห์				
	เคหะและชุมชน			กองช่าง	
	สร้างความเข้มแข็ง ของชุมชน			สำนักปลัด	
	การศาสนาวัฒนธรรม และนันทนาการ			กองการศึกษา	
การเศรษฐกิจ	อุตสาหกรรมและการ โยธา			กองช่าง	
	การเกษตร			กองช่าง	
	การพาณิชย์				
การดำเนินงานอื่น	งบกลาง			สำนักปลัด	
รวม	6			4	12

2.บัญชีโครงการพัฒนาท้องถิ่น

แบบผ.01

หน้า 35

บัญชีสรุปโครงการพัฒนา

แผนพัฒนาท้องถิ่น (พ.ศ.2566-2570) เพิ่มเติมครั้งที่ 3 ประจำปี2569

องค์การบริหารส่วนตำบลนาอุดม อำเภอเนินกุ่มจังหวัดกาฬสินธุ์

ยุทธศาสตร์	ปี 2566		ปี 2567		ปี 2568		ปี 2569		ปี 2570		รวม 5 ปี	
	จำนวนโครงการ	งบประมาณ (บาท)	จำนวนโครงการ	งบประมาณ (บาท)	จำนวนโครงการ	งบประมาณ (บาท)	จำนวนโครงการ	งบประมาณ (บาท)	จำนวนโครงการ	งบประมาณ (บาท)	จำนวนโครงการ	งบประมาณ (บาท)
ยุทธศาสตร์ที่ 1	0	0	0	0	0	0	0	0	0	0	0	0
ยุทธศาสตร์ที่ 2	0	0	0	0	0	0	0	0	0	6	6	0
ยุทธศาสตร์ที่ 3	0	0	0	0	0	0	0	5	0	0	0	0
ยุทธศาสตร์ที่ 4	0	0	0	0	0	0	0	0	0	0	0	0
ยุทธศาสตร์ที่ 5	0	0	0	0	0	0	2	0	0	3	3	0
ยุทธศาสตร์ที่ 6	0	0	0	0	0	0	0	0	0	72	72	0
รวม										81	81	

แผนพัฒนาท้องถิ่น (พ.ศ. 2566-2570) เพิ่มเติมครั้งที่ 3 ประจำปี 2569

องค์การบริหารส่วนตำบลนาอุดม อำเภอเนินกุ่ม จังหวัดอุตรดิตถ์

ก. ยุทธศาสตร์ชาติด้านการสร้างการเติบโตบนคุณภาพชีวิตที่เป็นมิตรต่อสิ่งแวดล้อม

ข. แผนพัฒนาฯ จ.13 หมวดความหมายที่ 11 ไทยสามารถลดความเสียหายและผลกระทบจากภัยธรรมชาติและการเปลี่ยนแปลงสภาพภูมิอากาศ

ค. SDGs: เป้าหมายที่ 12 แผนการบริโภคและการผลิตที่ยั่งยืน

ง. ยุทธศาสตร์จังหวัดที่ 5 การจัดการทรัพยากรธรรมชาติและสิ่งแวดล้อมเพื่อเป็นฐานการพัฒนาที่ยั่งยืน

จ. ยุทธศาสตร์การพัฒนาขององค์กรปกครองส่วนท้องถิ่นในเขตจังหวัด ย.1 การเสริมสร้างท้องถิ่นเมืองน่าอยู่

ยุทธศาสตร์ที่ 2 ด้านการส่งเสริมการเกษตรอย่างยั่งยืน (แผนงานการเกษตร)

ที่	โครงการ	วัตถุประสงค์	เป้าหมาย (ผลผลิตของ โครงการ)	งบประมาณ					ตัวชี้วัด (KPI)	ผลที่คาดว่าจะได้รับ	หน่วยงาน ที่รับผิดชอบ
				2566 (บาท)	2567 (บาท)	2568 (บาท)	2569 (บาท)	2570 (บาท)			
1	ก่อสร้างบล็อกคอนกรีต หมู่ 2 ชวงนาแม่สอง	เพื่อระบายน้ำท่วมขังถนน นาข้าวและบึงก้นถนนนาข้าว	ก.2.5 x2.5ม. ยาว6 ม. ปากบน20 ปากล่าง12ยาว375ม.					500,000	บล็อกคอนกรีต มีคุณภาพร้อยละ 99	มีน้ำใช้อย่างเพียงพอในฤดูแล้ง	กองช่าง
2	ขุดลอกลำห้วยถ้ำเกีย หมู่ 12	แก้ไขปัญหาลำห้วยตื้นเขิน แก้ปัญหาขาดแคลนน้ำ	ก.2.5 x2.5ม. ยาว6 ม. ปากบน20 ปากล่าง12ยาว375ม.					500,000	สามารถกักเก็บน้ำ ได้ร้อยละ90	มีน้ำใช้อย่างเพียงพอในฤดูแล้ง	กองช่าง
3	ขุดลอกลำห้วยวังแคน หมู่ 12	แก้ไขปัญหาลำห้วยตื้นเขิน แก้ปัญหาขาดแคลนน้ำ	ก.2.5 x2.5ม. ยาว6 ม. ปากบน20 ปากล่าง12ยาว375ม.					500,000	สามารถกักเก็บน้ำ ได้ร้อยละ91	มีน้ำใช้อย่างเพียงพอในฤดูแล้ง	กองช่าง
4	ขุดลอกลำห้วยหินแตก หมู่ 12	แก้ไขปัญหาลำห้วยตื้นเขิน แก้ปัญหาขาดแคลนน้ำ	ก.2.5 x2.5ม. ยาว6 ม. ปากบน20 ปากล่าง12ยาว375ม.					500,000	สามารถกักเก็บน้ำ ได้ร้อยละ92	มีน้ำใช้อย่างเพียงพอในฤดูแล้ง	กองช่าง
5	ก่อสร้างฝายคั่นดินหมู่ 9 หมู่ 12	กักเก็บน้ำไว้ใช้ในฤดูแล้ง	ก4ม. x5ม. xส 4.5ม.					500,000	สามารถกักเก็บน้ำ ได้ร้อยละ93	มีน้ำใช้อย่างเพียงพอในฤดูแล้ง	กองช่าง

องค์การบริหารส่วนตำบลหนองม อำเภอเนินกุ่มคำสร้อย จังหวัดมุกดาหาร

ก.ยุทธศาสตร์ด้านการสร้างการเติบโตบนคุณภาพชีวิตที่เป็นมิตรต่อสิ่งแวดล้อม

ข. แผนพัฒนาฯ จ.13 หมู่ตมหายที่ 11 ไทยสามารถลดความเสี่ยงและผลกระทบจากภัยธรรมชาติและการเปลี่ยนแปลงสภาพภูมิอากาศ

ค.SDGs: เป้าหมายที่ 12 แผนการบริโภคและการผลิตที่ยั่งยืน

ง. ยุทธศาสตร์จังหวัดที่ 5 การจัดการทรัพยากรธรรมชาติและสิ่งแวดล้อมเพื่อเป็นฐานการพัฒนาที่ยั่งยืน

จ. ยุทธศาสตร์การพัฒนาขององค์กรปกครองส่วนท้องถิ่นในเขตจังหวัด ย.1 การเสริมสร้างท้องถิ่นเมืองน่าอยู่

ยุทธศาสตร์ที่ 2 ด้านการส่งเสริมการเกษตรอย่างยั่งยืน (แผนงานการเกษตร)

ที่	โครงการ	วัตถุประสงค์	เป้าหมาย (ผลผลิตของ โครงการ)	งบประมาณ					ตัวชี้วัด (KPI)	ผลที่คาดว่าจะ ได้รับ	หน่วยงาน รับผิดชอบ หลัก
				2566 (บาท)	2567 (บาท)	2568 (บาท)	2569 (บาท)	2570 (บาท)			
6	ขุดลอกลำห้วยโป่ง นาพ่อชัย หมู่ 9	แก้ไขปัญหาลำห้วยต้นเขิน แก้ไขปัญหาขาดแคลนน้ำ	ก.2.5 x2.5ม. ยาว6 ม. ปากบม20 ปากล่าง12ยาว375ม.					500,000	สามารถเก็บน้ำ ได้ร้อยละ90	มีน้ำใช้อย่างเพียงพอในฤดูแล้ง	กองช่าง

แผนพัฒนาท้องถิ่น (พ.ศ. 2566-2570) เพิ่มเติมครั้งที่ 3 ประจำปี 2569
องค์การบริหารส่วนตำบลนาอุดม อำเภอ นิคมคำสร้อย จังหวัดมุกดาหาร

ก. ยุทธศาสตร์ชาติด้านการปรับสมดุลและพัฒนาระบบบริหารจัดการภาครัฐ

ข. แผนพัฒนาฯ จ.13 หมวดหมายที่ 13 ไทยมีภาคีรัฐที่ทันสมัยมีประสิทธิภาพและตอบโจทย์ประชาชน

ค. SDGs: เป้าหมายที่ 12 ลดความเหลื่อมล้ำ

ง. ยุทธศาสตร์จังหวัดที่ การพัฒนาเมืองและชุมชนน่าอยู่อย่างยั่งยืน

จ. ยุทธศาสตร์การพัฒนาขององค์กรปกครองส่วนท้องถิ่นในเขตจังหวัด เสริมสร้างการบริหารจัดการตามหลักธรรมาภิบาล

ยุทธศาสตร์ที่ 5 การบริหารกิจการบ้านเมืองที่ดี

ที่	โครงการ	วัตถุประสงค์	เป้าหมาย (ผลผลิตของ โครงการ)	งบประมาณ				ตัวชี้วัด (KPI)	ผลที่คาดว่าจะได้รับ	หน่วยงาน ที่รับผิดชอบ หลัก
				2566 (บาท)	2567 (บาท)	2568 (บาท)	2569 (บาท)			
1	อุดหนุนโครงการสร้างเครือข่ายในการรักษาความสงบเรียบร้อย สก.นาอุดม	เพื่อฝึกอบรมอาสาสมัครบ้านตำบองบ้าน	อาสาสมัครจำนวน 24 คน				50,000 (บาท)	ประชาชนได้รับการดูแลชีวิตและทรัพย์สินเพิ่มขึ้นร้อยละ 70	ประชาชนมีความภัยในชีวิตและทรัพย์สิน	สำนักงานปลัด
2	อุดหนุนรัฐพิธีอำเภอ	เพื่อสนับสนุนส่งเสริมงานรัฐพิธี	อุดหนุนอำเภอ คมคำสร้อย				20,000	มีการดำเนินการตามวัตถุประสงค์ 100%		สำนักงานปลัด
3	โครงการ ชื่นอาคารสำนักงานใหม่	เพื่อทำพิธีขึ้นอาคารสำนักงานอบต.นาอุดมหลังใหม่	ทำพิธีตามจารีตประเพณี หลักศาสนาของท้องถิ่น				100,000	มีการทำพิธีตามจารีตประเพณีครบ 100%	สร้างขวัญกำลังใจในการทำงานของบุคลากร	สำนักงานปลัด

แผนพัฒนาท้องถิ่น (พ.ศ. 2566-2570) เพิ่มเติมครั้งที่ 3 ประจำปี 2569

องค์การบริหารส่วนตำบลนาอุดม อำเภอ นิคมคำสร้อย จังหวัดมุกดาหาร

- ก. ยุทธศาสตร์ชาติด้านการสร้างโอกาสความเสมอภาคและเท่าเทียมกันทางสังคม
- ข. แผนพัฒนาฯ. 13 หมวดหมายที่ 8 ไทยมีพื้นที่และเมืองอัจฉริยะที่นำอยู่ปลอดภัยเติบโตอย่างยั่งยืน
- ค. .SDGs:อุตสาหกรรม นวัตกรรม โครงสร้างพื้นฐาน
- ง. ยุทธศาสตร์จังหวัดที่ การเพิ่มความสามารถแข่งขันด้านการลงทุนเพื่อเชื่อมโยงสู่สากล
- จ. ยุทธศาสตร์การพัฒนาขององค์กรปกครองส่วนท้องถิ่นในเขตจังหวัด เสริมสร้างท้องถิ่นเมืองน่าอยู่
- ฉ. ยุทธศาสตร์ที่ 6 ยุทธศาสตร์ โครงสร้างพื้นฐานและการสาธารณสุขไปภาค

แผนงานและละชุมชน

ที่	โครงการ	วัตถุประสงค์	เป้าหมาย (ผลผลิตของ โครงการ)	งบประมาณ				ตัวชี้วัด (KPI)	ผลที่คาดว่าจะ ได้รับ	หน่วยงาน ที่รับผิดชอบ หลัก
				2566 (บาท)	2567 (บาท)	2568 (บาท)	2569 (บาท)			
1	ขยายเขตไฟฟ้กิ่งหมู่ 1 เส้นบ้านคูเรือ	เพื่อเพิ่มแสงสว่างสำหรับการใช้เส้นทางยาม่าคืน	ขยายเขตไฟฟ้กิ่ง พร้อมติดตั้งหลอดไฟฟ้					100,000 มีไฟส่องสว่าง 99%	มีแสงสว่างเพียงพอกว้ถึง	กองช่าง การไฟฟ้ฯ
2	ขยายเขตไฟฟ้แรงต่ำหมู่ 5 เส้นบ้านพ่อสุบรรณ-บ้านพ่อกมด	เพื่อให้ครัวเรือนมีไฟฟ้ใช้ อย่างทั่วถึง	เสาไฟฟ้แรงต่ำ					100,000 มีไฟฟ้ใช้ครบ ทุกครัวเรือน 100%	มีไฟฟ้ใช้ทุก ครัวเรือน	กองช่าง การไฟฟ้ฯ
3	ขยายเขตไฟฟ้แรงต่ำหมู่ 10 เส้นโปงกั่วแก้ว	เพื่อให้ครัวเรือนมีไฟฟ้ใช้ อย่างทั่วถึง	เสาไฟฟ้แรงต่ำ					100,000 มีไฟฟ้ใช้ครบ ทุกครัวเรือน 100%	มีไฟฟ้ใช้ทุก ครัวเรือน	กองช่าง การไฟฟ้ฯ
4	ก่อสร้างห้องนำสาธารณสุข หมู่ 12	เพื่อบริการประชาชนให้มี ห้องนำที่ถูกสุขลักษณะใช้	ห้องนำสาธารณสุข จำนวน 3 ห้อง					100,000 มีห้องนำถูกสุข ลักษณะ 100%	มีห้องนำสาธารณสุข ที่สะดวกปลอดภัย	กองช่าง

แผนพัฒนาท้องถิ่น (พ.ศ. 2566-2570) เพิ่มเติมครั้งที่ 3 ประจำปี 2569

องค์การบริหารส่วนตำบลนาอุดม อำเภอ นิคมคำสร้อย จังหวัดมุกดาหาร

- ก. ยุทธศาสตร์ชาติด้านการสร้างโอกาสความเสมอภาคและเท่าเทียมกันทางสังคม
- ข. แผนพัฒนาฯ 13 หมวดภายใต้ 8 ธีมพื้นที่และเมืองอัจฉริยะที่นำอยู่ปลอดภัยดีบโดย่างยั่งยืน
- ค. SDGs:อุตสาหกรรม นวัตกรรม โครงสร้างพื้นฐาน
- ง. ยุทธศาสตร์จังหวัดที่ การเพิ่มความสามารถแข่งขันด้านการลงทุนเพื่อเชื่อมโยงสู่สากล
- จ. ยุทธศาสตร์การพัฒนาขององค์กรปกครองส่วนท้องถิ่นในเขตจังหวัด เสริมสร้างท้องถิ่นเมืองน่าอยู่
- ฉ. ยุทธศาสตร์ที่ 6 ยุทธศาสตร์ด้านโครงสร้างพื้นฐานการสาธารณสุขมูลโรค

แผนงานคณะและชุมชน

ที่	โครงการ	วัตถุประสงค์	เป้าหมาย (ผลผลิตของ โครงการ)	งบประมาณ					ตัวชี้วัด (KPI)	ผลที่คาดว่าจะได้รับ	หน่วยงาน รับผิดชอบหลัก
				2566 (บาท)	2567 (บาท)	2568 (บาท)	2569 (บาท)	2570 (บาท)			
5	ปรับปรุงเครื่องทำน้ำดื่ม หมู่ 4	เพื่อปรับปรุงระบบกรองน้ำ ดื่ม ให้มีประสิทธิภาพสะอาดน้ำ	ปรับปรุงเครื่องกรอง น้ำ ระบบกรองน้ำ					100,000	มีน้ำดื่มที่สะอาด 100%	ประชาชนมีน้ำดื่ม สะอาดเพียงพอ	กองช่าง
6	ติดตั้งไฟกิ่งหมู่ 8 เส้น หลังวัดนาขาม	เพื่อเพิ่มแสงสว่างสำหรับ การใช้เส้นทางยามาคืน	ขยายเขตไฟกิ่ง พร้อมติดตั้งหลอดไฟฟ้า					100,000	มีไฟส่องสว่าง 99%	มีแสงสว่างเพียงพอ ทั่วถึง	กองช่าง การไฟฟ้า
7	ขยายเขตไฟฟ้าแรงต่ำ หมู่ 12 ไปหมู่ 4	เพื่อให้ครัวเรือนมีไฟฟ้าใช้ อย่างทั่วถึง	เสไฟฟ้าแรงต่ำ					100,000	มีไฟฟ้าใช้ครบ ทุกครัวเรือน 100%	มีไฟฟ้าใช้ทุก ครัวเรือน	กองช่าง การไฟฟ้า
8	ขยายเขตท่อกระจายข่าว หมู่ 6	เพื่อเพิ่มประสิทธิภาพการ ประชาสัมพันธ์ข่าวในชุมชน	ตามประมาณการ อบต.นาอุดม					100,000	ท่อกระจายข่าว ทั่วถึง 100%	ประชาชนรับรู้ ข่าวสารชัดเจน	กองช่าง

แผนพัฒนาท้องถิ่น (พ.ศ. 2566-2570) เพิ่มเติมครั้งที่ 3 ประจำปี 2569

องค์การบริหารส่วนตำบลนาอุดม อำเภอ นิคมคำสร้อย จังหวัดมุกดาหาร

ก.ยุทธศาสตร์ชาติด้านการสร้างโอกาสความเสมอภาคและเท่าเทียมกันทางสังคม

ข.แผนพัฒนาฯ.13 หมู่ที่ 8 ไทยมีพื้นที่และเมืองอัจฉริยะที่น่าอยู่ปลอดภัยเติบโตอย่างยั่งยืน

ค. .SDGs:อุตสาหกรรม นวัตกรรม โครงสร้างพื้นฐาน

ง. ยุทธศาสตร์จังหวัดที่ การเพิ่มความสามารถแข่งขันด้านการลงทุนเพื่อเชื่อมโยงสู่สากล

จ. ยุทธศาสตร์การพัฒนาขององค์กรปกครองส่วนท้องถิ่นในเขตจังหวัด เสริมสร้างท้องถิ่นเมืองน่าอยู่

ฉ.ยุทธศาสตร์ที่ 6 ยุทธศาสตร์ด้านโครงสร้างพื้นฐานการสาธารณสุขโรค แขนงงานเฉพาะและชุมชน

ที่	โครงการ	วัตถุประสงค์	เป้าหมาย (ผลผลิตของ โครงการ)	งบประมาณ					ตัวชี้วัด (KPI)	ผลที่คาดว่าจะได้รับ	หน่วยงาน ที่รับผิดชอบ หลัก
				2566 (บาท)	2567 (บาท)	2568 (บาท)	2569 (บาท)	2570 (บาท)			
9	ขยายเขตไฟฟ้าแรงต่ำ หมู่บ้านพอมว-บ้านสาวอย่างทั่วถึง	เพื่อให้ครัวเรือนมีไฟฟ้าใช้	เสาไฟฟ้าแรงต่ำ ตามมาตรฐานการไฟฟ้า					100,000	มีไฟฟ้าใช้ครบ ทุกครัวเรือน 100%	มีไฟฟ้าใช้ทุก ครัวเรือน	กองช่าง การไฟฟ้า
10	ก่อสร้างลานกีฬาหมู่ 5	เพื่อเป็นสถานที่เล่นกีฬา ประจำหมู่บ้าน	ลานกีฬาตามแบบ มาตรฐานกำหนด					100,000	ลานกีฬาที่มี มาตรฐาน100%	มีสถานที่จัด กิจกรรมร่วมกัน	กองช่าง
11	ขยายเขตไฟฟ้าแรงต่ำหมู่ เพื่อให้นบ้านพอมว-บ้านสาวอย่างทั่วถึง	เพื่อให้ครัวเรือนมีไฟฟ้าใช้ อย่างทั่วถึง	เสาไฟฟ้าแรงต่ำ ตามมาตรฐานการไฟฟ้า					100,000	มีไฟฟ้าใช้ครบ ทุกครัวเรือน 100%	มีไฟฟ้าใช้ทุก ครัวเรือน	กองช่าง การไฟฟ้า
12	ขยายเขตไฟฟ้าแรงต่ำหมู่ เพื่อให้นบ้านพอมว-บ้านสาวอย่างทั่วถึง	เพื่อให้ครัวเรือนมีไฟฟ้าใช้ อย่างทั่วถึง	เสาไฟฟ้าแรงต่ำ ตามมาตรฐานการไฟฟ้า					100,000	มีไฟฟ้าใช้ครบ ทุกครัวเรือน 100%	มีไฟฟ้าใช้ทุก ครัวเรือน	กองช่าง การไฟฟ้า
13	ขยายเขตไฟฟ้าแรงต่ำหมู่ เพื่อให้นบ้านพอมว-บ้านสาวอย่างทั่วถึง	เพื่อให้ครัวเรือนมีไฟฟ้าใช้ อย่างทั่วถึง	เสาไฟฟ้าแรงต่ำ ตามมาตรฐานการไฟฟ้า					100,000	มีไฟฟ้าใช้ครบ ทุกครัวเรือน 100%	มีไฟฟ้าใช้ทุก ครัวเรือน	กองช่าง การไฟฟ้า

แผนพัฒนาท้องถิ่น (พ.ศ. 2566-2570) เพิ่มเติมครั้งที่ 3 ประจำปี 2569
องค์การบริหารส่วนตำบลนาอุดม อำเภอ นิคมคำสร้อย จังหวัดมุกดาหาร

ก. ยุทธศาสตร์ชาติด้านการสร้างโอกาสความเสมอภาคและเท่าเทียมกันทางสังคม

ข. แผนพัฒนาฯ.13 หมู่เป้าหมายที่ 8 ไทยมีพื้นที่และเมืองอัจฉริยะที่น่าอยู่ปลอดภัยเติบโตอย่างยั่งยืน

ค. SDGs:อุตสาหกรรม นวัตกรรม โครงสร้างพื้นฐาน

ง. ยุทธศาสตร์จังหวัดที่ การเพิ่มความสามารถแข่งขันด้านการลงทุนเพื่อเชื่อมโยงสู่สากล

จ. ยุทธศาสตร์การพัฒนาขององค์กรปกครองส่วนท้องถิ่นในเขตจังหวัด เสริมสร้างท้องถิ่นเมืองน่าอยู่

ฉ.ยุทธศาสตร์ที่ 6 ยุทธศาสตร์ด้านโครงสร้างพื้นฐานการสาธารณสุขปฐมโภค

แผนงานอุตสาหกรรมและการโยธา

ที่	โครงการ	วัตถุประสงค์	เป้าหมาย (ผลผลิตของ โครงการ)	งบประมาณ				ตัวชี้วัด (KPI)	ผลที่คาดว่าจะได้รับ	หน่วยงาน ที่รับผิดชอบ
				2566 (บาท)	2567 (บาท)	2568 (บาท)	2569 (บาท)			
1	ก่อสร้างถนนแอสฟัลติก เส้นหน้าวัดไปสันกุดคอก	เพื่อเพิ่มประสิทธิภาพ ถนนให้มีความสะดวกขึ้น	กว้าง 5 เมตร หนา 0.05 ม.ยาว190เมตร				500,000 (บาท)	ถนนปลอดภัยตาม มาตรฐาน100%	ประชาชนสัญจร สะดวกขึ้น	กองช่าง หลัก
2	ก่อสร้างคลองระบายน้ำ ท่อครึ่ง หมู่ 3	เพื่อระบายน้ำท่วมขังชุมชน ในฤดูฝน	ตามแบบแปลน อบต.นาอุดม				500,000 (บาท)	คลองได้มาตรฐาน ระบายน้ำได้ร้อยละ90	น้ำไม่ท่วมขัง ถนนปลอดภัยขึ้น	กองช่าง
3	ก่อสร้างถนนลูกรังหมู่ 4 เส้นหน้าร.คณะฯ-ดอนปู่ ขึ้น	เพื่อให้มีเส้นทางที่สะดวก	กว้าง 4 เมตรหนา 0.20 ม. ยาว 2000 เมตร				500,000 (บาท)	ถนนมีความสะดวก ขึ้นร้อยละ80	การสัญจรไม่ไร้ นาดีขึ้น	กองช่าง
4	ก่อสร้างถนนแอสฟัลติก หมู่6 เส้นสมสะอาด-นาเจป ปลอดภัย	เพื่อให้มีเส้นทางที่สะดวก	กว้าง 5 เมตร หนา 0.05 ม.ยาว190เมตร				500,000 (บาท)	ถนนปลอดภัยตาม มาตรฐาน100%	ประชาชนสัญจร สะดวกขึ้น	กองช่าง

แผนพัฒนาท้องถิ่น (พ.ศ. 2566-2570) เพิ่มเติมครั้งที่ 3 ประจำปี 2569

องค์การบริหารส่วนตำบลนาคู อำเภอ นิคมคำสร้อย จังหวัดมุกดาหาร

ก.ยุทธศาสตร์ชาติด้านการสร้างโอกาสความเสมอภาคและเท่าเทียมกันทางสังคม

ข.แผนพัฒนาฯ.13 หมู่ 7พื้นที่และเมืองอัจฉริยะที่นำอยู่ปลอดภัยเติบโตอย่างยั่งยืน

ค. SDGs:อุตสาหกรรม นวัตกรรม โครงสร้างพื้นฐาน

ง. ยุทธศาสตร์จังหวัดที่ การเพิ่มความสามารถแข่งขันด้านการค้าการลงทุนเพื่อเชื่อมโยงสู่สากล

จ. ยุทธศาสตร์การพัฒนาขององค์กรปกครองส่วนท้องถิ่นในเขตจังหวัด เสริมสร้างท้องถิ่นเมืองน่าอยู่

ฉ.ยุทธศาสตร์ที่ 6 ยุทธศาสตร์ด้านโครงสร้างพื้นฐานการสาธารณสุขภูมิภาค

แผนงานอุตสาหกรรมและการโยธา

ที่	โครงการ	วัตถุประสงค์	เป้าหมาย (ผลผลิตของ โครงการ)	งบประมาณ					ตัวชี้วัด (KPI)	ผลที่คาดว่าจะ ได้รับ	หน่วยงาน ที่รับผิดชอบ หลัก
				2566 (บาท)	2567 (บาท)	2568 (บาท)	2569 (บาท)	2570 (บาท)			
5	ก่อสร้างถนน คสล.หมู่ 7 เส้นบ้านแม่วัลศรี-สะพาน	เพื่อให้มีเส้นทางที่สะดวก ปลอดภัย	กว้าง 5 เมตร ยาว159 เมตร หนา0.05เมตร					500,000	ถนนปลอดภัยได้ มาตรฐาน100%	ประชาชนสัญจร สะดวกขึ้น	กองช่าง
6	ขยายท่อเมนประปาหมู่ 8	เพื่อให้ประชาชนมีน้ำใช้	ตามประมาณการ อบต.นาอุดม					500,000	มีน้ำสะอาดตรงตาม มาตรฐาน100%	มีน้ำสะอาดใช้ อย่างเพียงพอ	กองช่าง
7	ขยายท่อเมนประปาหมู่ 1	อย่างทั่วถึงและเพียงพอ						500,000	ถนนปลอดภัยตาม มาตรฐาน100%	ประชาชนสัญจร สะดวกขึ้น	กองช่าง
8	ปรับปรุงถนน คสล.หมู่ 9 พร้อมท่อระบายน้ำ	เพื่อให้มีเส้นทางที่สะดวก ปลอดภัย มีประสิทธิภาพ	กว้าง4 ม.ยาว2000 ม. หนา 0.20 ม.					500,000	ถนนปลอดภัยตรง ตามมาตรฐาน100%	ประชาชนสัญจร สะดวกขึ้น	กองช่าง
9	ก่อสร้างถนนคอนกรีตเสริม เหล็ก เส้นนาอุดม-ภูกระแต	เพื่อให้มีเส้นทางที่สะดวก ปลอดภัย มีประสิทธิภาพ	กว้าง 5 เมตร ยาว159 เมตร หนา0.05เมตร					500,000	ถนนปลอดภัยตรง ตามมาตรฐาน100%	ประชาชนสัญจร สะดวกขึ้น	กองช่าง

แผนพัฒนาท้องถิ่น (พ.ศ. 2566-2570) เพิ่มเติมครั้งที่ 3 ประจำปี 2569

องค์การบริหารส่วนตำบลนาอุดม อำเภอ นิคมคำสร้อย จังหวัดมุกดาหาร

ก.ยุทธศาสตร์ชาติด้านการสร้างโอกาสความเสมอภาคและเท่าเทียมกันทางสังคม

ข.แผนพัฒนาฯ.13 หมวดหมายเลขที่ 8 ไทยมีพื้นที่และเมืองอัจฉริยะที่นำอยู่ปลอดภัยเติบโตอย่างยั่งยืน

ค. SDGs:อุตสาหกรรม นวัตกรรม โครงสร้างพื้นฐาน

ง. ยุทธศาสตร์จังหวัดที่ การเพิ่มความสามารถแข่งขันด้านการลงทุนเพื่อเชื่อมโยงสู่สากล

จ. ยุทธศาสตร์การพัฒนาขององค์กรปกครองส่วนท้องถิ่นในเขตจังหวัด เสริมสร้างท้องถิ่นเมืองน่าอยู่

ฉ.ยุทธศาสตร์ที่ 6 ยุทธศาสตร์ด้านโครงสร้างพื้นฐานการสาธารณสุขภูมิภาค

แผนงานอุตสาหกรรมและการโยธา

ที่	โครงการ	วัตถุประสงค์	เป้าหมาย (ผลผลิตของ โครงการ)	งบประมาณ					ตัวชี้วัด (KPI)	ผลที่คาดว่าจะได้รับ	หน่วยงาน ที่รับผิดชอบ หลัก
				2566 (บาท)	2567 (บาท)	2568 (บาท)	2569 (บาท)	2570 (บาท)			
10	ก่อสร้างถนนแอสฟัลติก หมู่ 11 เส้นไปวัด	เพื่อให้มีเส้นทางที่สะดวกปลอดภัย มีประสิทธิภาพ	กว้าง 5 เมตร ยาว 190 ม.หนา 0.05 ม.					500,000	ถนนปลอดภัยตรงตามมาตรฐาน 100%	ประชาชนสัญจรสะดวกขึ้น	กองช่าง
11	ก่อสร้างถนนแอสฟัลติก หมู่ 3 เส้นบ้านอบต.สมควร	เพื่อให้มีเส้นทางที่สะดวกปลอดภัย มีประสิทธิภาพ	กว้าง 5 เมตร ยาว 190 ม.หนา 0.05 ม.					500,000	ถนนปลอดภัยตรงตามมาตรฐาน 100%	ประชาชนสัญจรสะดวกขึ้น	กองช่าง
12	ก่อสร้างถนน คสล.หมู่ 6 เส้นหน้าบ้านพ่อขอส้อย	เพื่อให้มีเส้นทางที่สะดวกปลอดภัย มีประสิทธิภาพ	กว้าง 5 เมตร ยาว 159 เมตร หนา 0.05 เมตร					500,000	ถนนปลอดภัยตรงตามมาตรฐาน 100%	ประชาชนสัญจรสะดวกขึ้น	กองช่าง
13	ก่อสร้างถนนลูกรังหมู่ 7 เส้นนาฟ้อสิน	เพื่อให้มีเส้นทางที่สะดวกขึ้น	กว้าง 5 เมตร ยาว 190 ม.หนา 0.05 ม.					500,000	ถนนมีความสะดวกขึ้นร้อยละ 80	ประชาชนสัญจรสะดวกขึ้น	กองช่าง

แผนพัฒนาท้องถิ่น (พ.ศ. 2566-2570) เพิ่มเติมครั้งที่ 3 ประจำปี 2569

องค์การบริหารส่วนตำบลนาอุดม อำเภอ นิคมคำสร้อย จังหวัดมุกดาหาร

ก. ยุทธศาสตร์ชาติด้านการสร้างโอกาสความเสมอภาคและเท่าเทียมกันทางสังคม

ข. แผนพัฒนาฯจ. 13 หมวดภายใต้ 8 ไทยมีพื้นที่และเมืองอัจฉริยะที่นำอยู่ปลอดภัยเติบโตอย่างยั่งยืน

ค. SDGs: อดสาหกรรม นวัตกรรม โครงสร้างพื้นฐาน

ง. ยุทธศาสตร์จังหวัด การเพิ่มขีดความสามารถการแข่งขันด้านการลงทุนเพื่อเชื่อมโยงสู่สากล

จ. ยุทธศาสตร์การพัฒนาขององค์กรปกครองส่วนท้องถิ่นในเขตจังหวัด เสริมสร้างท้องถิ่นเมืองน่าอยู่

ฉ. ยุทธศาสตร์ที่ 6 ยุทธศาสตร์ด้านโครงสร้างพื้นฐานการสาธารณสุขโรค

แผนงานอุตสาหกรรมและการโยธา

ที่	โครงการ	วัตถุประสงค์	เป้าหมาย (ผลผลิตของโครงการ)	งบประมาณ				ตัวชี้วัด (KPI)	ผลที่คาดว่าจะได้รับ	หน่วยงาน ที่รับผิดชอบหลัก
				2566 (บาท)	2567 (บาท)	2568 (บาท)	2569 (บาท)			
14	ก่อสร้างถนนแอสฟัลติก หมู่ 10 เส้นวัดภูเขาแก้ว	เพื่อให้มีเส้นทางที่สะดวกปลอดภัย มีประสิทธิภาพ	กว้าง 5 เมตร ยาว 190 ม. หน้า 0.05 ม.				500,000 (บาท)	ถนนปลอดภัยตรงตามมาตรฐาน 100% สะดวกขึ้น	ประชาชนสัญจรสะดวกขึ้น	กองช่าง
15	ก่อสร้างประปาหมู่ 11	เพื่อให้ประชาชนมีน้ำใช้อย่างทั่วถึงและเพียงพอ	ประปาจำนวน 1 บ่อ				500,000 (บาท)	มีน้ำสะอาดตรงตามมาตรฐาน 100% อย่างเป็นเพียงพอ	มีน้ำสะอาดใช้ได้	กองช่าง
16	ขยายท่อเมนประปา หมู่ 1	เพื่อให้ประชาชนมีน้ำใช้อย่างทั่วถึงและเพียงพอ	ตามประเภทการอบต. นาอุดม				500,000 (บาท)	มีน้ำสะอาดตรงตามมาตรฐาน 100% อย่างเป็นเพียงพอ	มีน้ำสะอาดใช้ได้	กองช่าง
17	ก่อสร้างถนนแอสฟัลติก หมู่ 3 เส้นบ้านผุย.	เพื่อให้มีเส้นทางที่สะดวกปลอดภัย มีประสิทธิภาพ	กว้าง 5 เมตร หน้า 0.05 ม. ยาว 190 เมตร				500,000 (บาท)	ถนนปลอดภัยตรงตามมาตรฐาน 100% สะดวกขึ้น	ประชาชนสัญจรสะดวกขึ้น	กองช่าง

แผนพัฒนาท้องถิ่น (พ.ศ. 2566-2570) เพิ่มเติมครั้งที่ 3 ประจำปี 2569

องค์การบริหารส่วนตำบลนาอุดม อำเภอ นิคมคำสร้อย จังหวัดมุกดาหาร

ก.ยุทธศาสตร์ชาติด้านการสร้างโอกาสความเสมอภาคและเท่าเทียมกันทางสังคม

ข.แผนพัฒนาฯ.13 หมู่ตมหายที่8 ไทยมีพื้นที่และเมืองอัจฉริยะที่น่าอยู่ปลอดภัยเติบโตอย่างยั่งยืน

ค. .SDGs:อุตสาหกรรม นวัตกรรม โครงสร้างพื้นฐาน

ง. ยุทธศาสตร์จังหวัดที่ การเพิ่มความสามารถการแข่งขันด้านการค้าการลงทุนเพื่อเชื่อมโยงสู่สากล

จ. ยุทธศาสตร์การพัฒนาขององค์กรปกครองส่วนท้องถิ่นในเขตจังหวัด เสริมสร้างท้องถิ่นเมืองน่าอยู่

ฉ.ยุทธศาสตร์ที่ 6 ยุทธศาสตร์ด้านโครงสร้างพื้นฐานการสาธารณสุขโมโกด

แผนงานอุตสาหกรรมและการโยธา

ที่	โครงการ	วัตถุประสงค์	เป้าหมาย (ผลผลิตของ โครงการ)	งบประมาณ				ตัวชี้วัด (KPI)	ผลที่คาดว่าจะ ได้รับ	หน่วยงาน ที่รับผิดชอบ
				2566 (บาท)	2567 (บาท)	2568 (บาท)	2569 (บาท)			
18	ก่อสร้างคลองระบายน้ำห เส้นศาลาประชาคมมี ในฤดูฝน	เพื่อระบายน้ำท่วมขังชุมชน ปลอดภัย มีประสิทธิภาพ	คลองระบายน้ำ ตามแบบอบต.นาอุดม				500,000 (บาท)	คลองได้มาตรฐาน ระบายน้ำได้ร้อยละ90	น้ำไม่ท่วมขัง ถนนปลอดภัยขึ้น	กองช่าง
19	ก่อสร้างถนนแอสฟัลติก หมู่ 4 เส้นบ้านนายบริษัท	เพื่อให้มีเส้นทางที่สะดวก ปลอดภัย มีประสิทธิภาพ	กว้าง5เมตรหนา0.05 ม. ยาว190เมตร				500,000 (บาท)	ถนนปลอดภัยตรง ตามมาตรฐาน100%	ประชาชนสัญจร สะดวกขึ้น	กองช่าง
20	ก่อสร้างหอประปาหมู่ 7 คุ้มหนองไหล	เพื่อให้ประชาชนมีน้ำใช้ อย่างทั่วถึงและเพียงพอ	ประปาจำนวน 1บ่อ ตามประมาณการอบต.				500,000 (บาท)	มีน้ำสะอาดตรงตาม มาตรฐาน100%	มีน้ำสะอาดใช้ อย่างเพียงพอ	กองช่าง
21	ก่อสร้างถนน คสล.หมู่ 8 เส้นอ่างออม	เพื่อให้มีเส้นทางที่สะดวก ปลอดภัย มีประสิทธิภาพ	กว้าง 5 เมตร ยาว159 เมตร หนา0.05เมตร				500,000 (บาท)	ถนนปลอดภัยตรง ตามมาตรฐาน100%	ประชาชนสัญจร สะดวกขึ้น	กองช่าง

แผนพัฒนาท้องถิ่น (พ.ศ. 2566-2570) เพิ่มเติมครั้งที่ 3 ประจำปี 2569

องค์การบริหารส่วนตำบลนาอุดม อำเภอ นิคมคำสร้อย จังหวัดมุกดาหาร

ก. ยุทธศาสตร์ที่ด้านการสร้างโอกาสความเสมอภาคและเท่าเทียมกันทางสังคม

ข.แผนพัฒนาฯ.13 หมวดภายใต้ 8 ไทยมีพื้นที่และเมืองอัจฉริยะที่น่าอยู่ปลอดภัยเติบโตอย่างยั่งยืน

ค. .SDGs:อุตสาหกรรม นวัตกรรม โครงสร้างพื้นฐาน

ง. ยุทธศาสตร์จังหวัดที่ การเพิ่มความสามารถการแข่งขันด้านการลงทุนเพื่อเชื่อมโยงสู่สากล

จ. ยุทธศาสตร์การพัฒนาองค์กรปกครองส่วนท้องถิ่นในเขตจังหวัด เสริมสร้างท้องถิ่นเมืองน่าอยู่

ฉ.ยุทธศาสตร์ที่ 6 ยุทธศาสตร์ด้านโครงสร้างพื้นฐานการสาธารณสุขภูมิภาค

แผนงานอุตสาหกรรมและการโยธา

ที่	โครงการ	วัตถุประสงค์	เป้าหมาย (ผลผลิตของ โครงการ)	งบประมาณ					ตัวชี้วัด (KPI)	ผลที่คาดว่าจะได้รับ	หน่วยงาน ที่รับผิดชอบ
				2566 (บาท)	2567 (บาท)	2568 (บาท)	2569 (บาท)	2570 (บาท)			
22	ก่อสร้างคลองระบายน้ำ หมู่9 บ้านโพธิ์ใหญ่สี	เพื่อระบายน้ำท่วมขังชุมชนในฤดูฝน	คลองระบายน้ำตามแบบแปลน อบต.นาอุดม					500,000	คลองได้มาตรฐาน ระบายน้ำได้ร้อยละ90	น้ำไม่ท่วมขัง ถนนปลอดภัยขึ้น	กองช่าง หลัก
23	ก่อสร้างถนนแอสฟัลติก หมู่ 11 เส้นบ้านลุงวงตาเฟ	เพื่อให้มีเส้นทางที่สะดวกปลอดภัย มีประสิทธิภาพ	กว้าง5เมตรหนา0.05 ม. ยาว190เมตร					500,000	ถนนปลอดภัยตรงตามมาตรฐาน100%	ประชาชนสัญจรสะดวกขึ้น	กองช่าง
24	ขุดเจาะบ่อบาดาลหมู่ 12	เพื่อให้ประชาชนมีน้ำใช้ อย่างทั่วถึงและเพียงพอ	ประปาจำนวน 1บ่อ					500,000	มีน้ำสะอาดตรงตามมาตรฐาน100%	มีน้ำสะอาดใช้ อย่างเพียงพอ	กองช่าง
25*	ปรับปรุงถนนลูกรังหมู่ 2เส้น นาพ้อบรร-นาพ้อหนูแดง	เพื่อให้มีเส้นทางที่สะดวก ในการคมนาคมไปไร่เนา	กว้าง 4 เมตรหนา 0.20 ม. ยาว 2000 เมตร					500,000	ถนนมีความสะดวกขึ้นร้อยละ80	การสัญจรไปไร่ นาดีขึ้น	กองช่าง

แผนพัฒนาท้องถิ่น (พ.ศ. 2566-2570) เพิ่มเติมครั้งที่ 3 ประจำปี 2569

องค์การบริหารส่วนตำบลนาคู อำเภอ นิคมคำสร้อย จังหวัดมุกดาหาร

ก.ยุทธศาสตร์ชาติด้านการสร้างโอกาสความเสมอภาคและเท่าเทียมกันทางสังคม

ข.แผนพัฒนาฯ.13 หมวดหมายเลข 8 ไทยมีพื้นที่และเมืองอัจฉริยะที่น่าอยู่ปลอดภัยเติบโตอย่างยั่งยืน

ค. SDGs:อุตสาหกรรม นวัตกรรม โครงสร้างพื้นฐาน

ง. ยุทธศาสตร์จังหวัดที่ การเพิ่มความสามารถการแข่งขันด้านการลงทุนเพื่อเชื่อมโยงสู่สากล

จ. ยุทธศาสตร์การพัฒนาองค์กรปกครองส่วนท้องถิ่นในเขตจังหวัด เสริมสร้างท้องถิ่นเมืองน่าอยู่

ฉ.ยุทธศาสตร์ที่ 6 ยุทธศาสตร์ด้านโครงสร้างพื้นฐานการสาธารณสุขภูมิภาค

แผนงานอุตสาหกรรมและการโยธา

ที่	โครงการ	วัตถุประสงค์	เป้าหมาย (ผลผลิตของ โครงการ)	งบประมาณ				ตัวชี้วัด (KPI)	ผลที่คาดว่าจะ จะได้รับ	หน่วยงาน ที่รับผิดชอบ
				2566 (บาท)	2567 (บาท)	2568 (บาท)	2569 (บาท)			
26	ก่อสร้างถนนลูกรังหมู่ 2 เส้นนาบายไพศาล	เพื่อให้มีเส้นทางที่สะดวก ในการคมนาคมไปไร่เนา	กว้าง 4 เมตรหนา 0.20 ม. ยาว 2000 เมตร				500,000 (บาท)	ถนนมีความสะดวก ขึ้นร้อยละ80	การสัญจรไปไร่ นาดีขึ้น	กองช่าง
27	ก่อสร้างถนนลูกรังหมู่ 3 เส้นวัดคูเพี้ย-ห้วยโป่งเสาร์	เพื่อให้มีเส้นทางที่สะดวก ในการคมนาคมไปไร่เนา	กว้าง 4 เมตรหนา 0.20 ม. ยาว 2000 เมตร				500,000 (บาท)	ถนนมีความสะดวก ขึ้นร้อยละ81	การสัญจรไปไร่ นาดีขึ้น	กองช่าง
28	ก่อสร้างถนนลูกรังหมู่ 3 เส้นวัดคูดิน-บ้านนายไพรวัล	เพื่อให้มีเส้นทางที่สะดวก ในการคมนาคมไปไร่เนา	กว้าง 4 เมตรหนา 0.20 ม. ยาว 2000 เมตร				500,000 (บาท)	ถนนมีความสะดวก ขึ้นร้อยละ80	การสัญจรไปไร่ นาดีขึ้น	กองช่าง
29	ปรับปรุงถนนลูกรังหมู่ 4 เส้นกุ้ว-นาพ้อแหลม	เพื่อให้มีเส้นทางที่สะดวก ในการคมนาคมไปไร่เนา	กว้าง 4 เมตรหนา 0.20 ม. ยาว 2000 เมตร				500,000 (บาท)	ถนนมีความสะดวก ขึ้นร้อยละ80	การสัญจรไปไร่ นาดีขึ้น	กองช่าง
30	ปรับปรุงถนนลูกรังหมู่ 5 เส้นคูคาเพี้ย-กุโจง	เพื่อให้มีเส้นทางที่สะดวก ในการคมนาคมไปไร่เนา	กว้าง 4 เมตรหนา 0.20 ม. ยาว 2000 เมตร				500,000 (บาท)	ถนนมีความสะดวก ขึ้นร้อยละ80	การสัญจรไปไร่ นาดีขึ้น	กองช่าง

แผนพัฒนาท้องถิ่น (พ.ศ. 2566-2570) เพิ่มเติมครั้งที่ 3 ประจำปี 2569

องค์การบริหารส่วนตำบลนาอุดม อำเภอ นิคมคำสร้อย จังหวัดมุกดาหาร

ก. ยุทธศาสตร์ชาติด้านการสร้างโอกาสความเสมอภาคและเท่าเทียมกันทางสังคม

ข. แผนพัฒนาฯ 13 หมวดภายใต้ 8 ไทยมีพื้นที่และเมืองอัจฉริยะที่น่าอยู่ปลอดภัยเติบโตอย่างยั่งยืน

ค. SDGs: อดุสหภาพกรรม นวัตกรรม โครงสร้างพื้นฐาน

ง. ยุทธศาสตร์จังหวัดที่ การเพิ่มความสามารถแข่งขันด้านการลงทุนเพื่อเชื่อมโยงสู่สากล

จ. ยุทธศาสตร์การพัฒนาขององค์กรปกครองส่วนท้องถิ่นในเขตจังหวัด เสริมสร้างท้องถิ่นเมืองน่าอยู่

ฉ. ยุทธศาสตร์ที่ 6 ยุทธศาสตร์ด้านโครงสร้างพื้นฐานการสาธารณสุขมูลโรค

แผนงานอุตสาหกรรมและการโยธา

ที่	โครงการ	วัตถุประสงค์	เป้าหมาย (ผลผลิตของ โครงการ)	งบประมาณ				ตัวชี้วัด (KPI)	ผลที่คาดว่าจะ ได้รับ	หน่วยงาน ที่รับผิดชอบ หลัก
				2566 (บาท)	2567 (บาท)	2568 (บาท)	2569 (บาท)			
31	ปรับปรุงถนนลูกรังหมู่ 6 เส้นนายายแดง สามารถ ในกรคมนาคมไปไร่เนา	เพื่อให้มีเส้นทางที่สะดวก ในการคมนาคมไปไร่เนา	กว้าง 4 เมตรหนา 0.20 ม. ยาว 2000 เมตร				500,000 (บาท)	ถนนมีความสะดวก ขึ้นร้อยละ80	การสัญจรไปไร่ นาดีขึ้น	กองช่าง
32	ปรับปรุงถนนลูกรังหมู่ 6 เส้น ไร่นายาย-นาขายกัญญา ในการคมนาคมไปไร่เนา	เพื่อให้มีเส้นทางที่สะดวก ในการคมนาคมไปไร่เนา	กว้าง 4 เมตรหนา 0.20 ม. ยาว 2000 เมตร				500,000 (บาท)	ถนนมีความสะดวก ขึ้นร้อยละ80	การสัญจรไปไร่ นาดีขึ้น	กองช่าง
33	ก่อสร้างถนนลูกรังหมู่ 5 เส้นนายายสุนทร ในการคมนาคมไปไร่เนา	เพื่อให้มีเส้นทางที่สะดวก ในการคมนาคมไปไร่เนา	กว้าง 4 เมตรหนา 0.20 ม. ยาว 2000 เมตร				500,000 (บาท)	ถนนมีความสะดวก ขึ้นร้อยละ80	การสัญจรไปไร่ นาดีขึ้น	กองช่าง
34	ก่อสร้างถนนลูกรังหมู่ 8 เส้น นายายกงมา-นาขายัดคัน ในการคมนาคมไปไร่เนา	เพื่อให้มีเส้นทางที่สะดวก ในการคมนาคมไปไร่เนา	กว้าง 4 เมตรหนา 0.20 ม. ยาว 2000 เมตร				500,000 (บาท)	ถนนมีความสะดวก ขึ้นร้อยละ80	การสัญจรไปไร่ นาดีขึ้น	กองช่าง

แผนพัฒนาท้องถิ่น (พ.ศ. 2566-2570) เพิ่มเติมครั้งที่ 3 ประจำปี 2569

องค์การบริหารส่วนตำบลนาอุดม อำเภอ นิคมคำสร้อย จังหวัดมุกดาหาร

ก. ยุทธศาสตร์ชาติด้านการสร้างโอกาสความเสมอภาคและเท่าเทียมกันทางสังคม

ข. แผนพัฒนาฯ 13 หมวดหมายที่ 8 ไทยมีพื้นที่และเมืองอัจฉริยะที่น่าอยู่ปลอดภัยเติบโตอย่างยั่งยืน

ค. SDGs:อุตสาหกรรม นวัตกรรม โครงสร้างพื้นฐาน

ง. ยุทธศาสตร์จังหวัดที่ การเพิ่มความสามารถการแข่งขันด้านการค้าการลงทุนสู่สากล

จ. ยุทธศาสตร์การพัฒนาขององค์กรปกครองส่วนท้องถิ่นในเขตจังหวัด เสริมสร้างท้องถิ่นเมืองน่าอยู่

ฉ. ยุทธศาสตร์ที่ 6 ยุทธศาสตร์ด้านโครงสร้างพื้นฐานการสาธารณสุขภูมิภาค

แผนงานอุตสาหกรรมและการโยธา

ที่	โครงการ	วัตถุประสงค์	เป้าหมาย (ผลผลิตของ โครงการ)	งบประมาณ				ตัวชี้วัด (KPI)	ผลที่คาดว่าจะได้รับ	หน่วยงาน ที่รับผิดชอบ
				2566 (บาท)	2567 (บาท)	2568 (บาท)	2569 (บาท)			
35	ปรับปรุงถนนลูกรังหมู่ 8 เส้นเกาะเต่า	เพื่อให้มีเส้นทางที่สะดวก ในการคมนาคมไปไร่เนา	กว้าง 4 เมตรหนา 0.20 ม. ยาว 2000 เมตร				500,000 (บาท)	ถนนมีความสะดวก ขึ้นร้อยละ80	การสัญจรไปไร่ นาดีขึ้น	กองช่าง
36	ปรับปรุงถนนลูกรังหมู่ 10 เส้นทางแม่พิน-นาฟ่อศาล	เพื่อให้มีเส้นทางที่สะดวก ในการคมนาคมไปไร่เนา	กว้าง 4 เมตรหนา 0.20 ม. ยาว 2000 เมตร				500,000 (บาท)	ถนนมีความสะดวก ขึ้นร้อยละ80	การสัญจรไปไร่ นาดีขึ้น	กองช่าง
37	ก่อสร้างถนนลูกรังหมู่ 11 นาฟ่อศาล-นาแม่อุทัย	เพื่อให้มีเส้นทางที่สะดวก ในการคมนาคมไปไร่เนา	กว้าง 4 เมตรหนา 0.20 ม. ยาว 2000 เมตร				500,000 (บาท)	ถนนมีความสะดวก ขึ้นร้อยละ80	การสัญจรไปไร่ นาดีขึ้น	กองช่าง
38	ก่อสร้างถนนลูกรังหมู่ 11 เส้นทาง นานายเดช-บ้านนายคำสิงห์	เพื่อให้มีเส้นทางที่สะดวก ในการคมนาคมไปไร่เนา	กว้าง 4 เมตรหนา 0.20 ม. ยาว 2000 เมตร				500,000 (บาท)	ถนนมีความสะดวก ขึ้นร้อยละ80	การสัญจรไปไร่ นาดีขึ้น	กองช่าง

แผนพัฒนาท้องถิ่น (พ.ศ. 2566-2570) เพิ่มเติมครั้งที่ 3 ประจำปี 2569

องค์การบริหารส่วนตำบลนาอุดม อำเภอ นิคมคำสร้อย จังหวัดมุกดาหาร

ก.ยุทธศาสตร์ชาติด้านการสร้างโอกาสความเสมอภาคและเท่าเทียมกันทางสังคม

ข.แผนพัฒนาฯ. 13 หมู่ต.หมายที่ 8 ไทยมีพื้นที่และเมืองอัจฉริยะที่นำอยู่ปลอดภัยเติบโตอย่างยั่งยืน

ค. SDGs:อุตสาหกรรม นวัตกรรม โครงสร้างพื้นฐาน

ง. ยุทธศาสตร์จังหวัดที่ การเพิ่มความสามารรถการแข่งขันด้านการลงทุนเพื่อเชื่อมโยงสู่สากล

จ. ยุทธศาสตร์การพัฒนาขององค์กรปกครองส่วนท้องถิ่นในเขตจังหวัด เสริมสร้างท้องถิ่นเมืองน่าอยู่

ฉ.ยุทธศาสตร์ที่ 6 ยุทธศาสตร์ด้านโครงสร้างพื้นฐานการสาธารณสุขภูมิภาค

แผนงานอุตสาหกรรมและการโยธา

ที่	โครงการ	วัตถุประสงค์	เป้าหมาย (ผลผลิตของ โครงการ)	งบประมาณ				ตัวชี้วัด (KPI)	ผลที่คาดว่าจะได้รับ	หน่วยงาน ที่รับผิดชอบ หลัก
				2566 (บาท)	2567 (บาท)	2568 (บาท)	2569 (บาท)			
39	ก่อสร้างถนนลูกรังหมู่ 1 เส้นทางพศรีจันทร์	เพื่อให้มีเส้นทางที่สะดวก ในการคมนาคมไปไร่เนา	กว้าง 4 เมตรหนา 0.20 ม. ยาว 2000 เมตร				500,000	ถนนมีความสะดวก ขึ้นร้อยละ80	การสำรวจไปไร่ นาดีขึ้น	กองช่าง
40	ปรับปรุงถนนลูกรังหมู่ 1 เส้นทางนางพิศมัย	เพื่อให้มีเส้นทางที่สะดวก ในการคมนาคมไปไร่เนา	กว้าง 4 เมตรหนา 0.20 ม. ยาว 2000 เมตร				500,000	ถนนมีความสะดวก ขึ้นร้อยละ80	การสำรวจไปไร่ นาดีขึ้น	กองช่าง
41	ปรับปรุงถนนลูกรังหมู่ 4 เส้นทางนายพิช-นางางใหม่	เพื่อให้มีเส้นทางที่สะดวก ในการคมนาคมไปไร่เนา	กว้าง 4 เมตรหนา 0.20 ม. ยาว 2000 เมตร				500,000	ถนนมีความสะดวก ขึ้นร้อยละ80	การสำรวจไปไร่ นาดีขึ้น	กองช่าง
42	ปรับปรุงถนนลูกรังหมู่ 7 หนองไหล --นายายสุพรรณ	เพื่อให้มีเส้นทางที่สะดวก ในการคมนาคมไปไร่เนา	กว้าง 4 เมตรหนา 0.20 ม. ยาว 2000 เมตร				500,000	ถนนมีความสะดวก ขึ้นร้อยละ80	การสำรวจไปไร่ นาดีขึ้น	กองช่าง
43	ปรับปรุงถนนลูกรังหมู่ 9 เส้นทางพ่อใหญ่ทอม	เพื่อให้มีเส้นทางที่สะดวก ในการคมนาคมไปไร่เนา	กว้าง 4 เมตรหนา 0.20 ม. ยาว 2000 เมตร				500,000	ถนนมีความสะดวก ขึ้นร้อยละ80	การสำรวจไปไร่ นาดีขึ้น	กองช่าง

แผนพัฒนาท้องถิ่น (พ.ศ. 2566-2570) เพิ่มเติมครั้งที่ 3 ประจำปี 2569

องค์การบริหารส่วนตำบลนาอุดม อำเภอ นิคมคำสร้อย จังหวัดมุกดาหาร

ก.ยุทธศาสตร์ชาติด้านการสร้างโอกาสความเสมอภาคและเท่าเทียมกันทางสังคม

ข.แผนพัฒนาฯ.13 หมู่ตหมายที่8 ไทยมีพื้นที่และเมืองอัจฉริยะที่น่าอยู่ปลอดภัยดีบโดยยั่งยืน

ค. .SDGs:อุตสาหกรรม นวัตกรรม โครงสร้างพื้นฐาน

ง. ยุทธศาสตร์จังหวัดที่ การเพิ่มความสามารถการแข่งขันด้านการลงทุนเชื่อมโยงสู่สากล

จ. ยุทธศาสตร์การพัฒนาขององค์กรปกครองส่วนท้องถิ่นในเขตจังหวัด เสริมสร้างท้องถิ่นเมืองน่าอยู่

ฉ.ยุทธศาสตร์ที่ 6 ยุทธศาสตร์ด้านโครงสร้างพื้นฐานการสาธารณสุขภูมิภาค

แผนงานอุตสาหกรรมและการโยธา

ที่	โครงการ	วัตถุประสงค์	เป้าหมาย (ผลผลิตของโครงการ)	งบประมาณ				ตัวชี้วัด (KPI)	ผลที่คาดว่าจะได้รับ	หน่วยงาน ที่รับผิดชอบหลัก
				2566 (บาท)	2567 (บาท)	2568 (บาท)	2569 (บาท)			
44	ก่อสร้างถนนลูกรังหมู่ 10 เส้นทางพื่อใหญ่ดี	เพื่อให้มีเส้นทางที่สะดวก ในการคมนาคมไปไร่เนา	กว้าง 4 เมตรหนา 0.20 ม. ยาว 2000 เมตร				500,000 (บาท)	ถนนมีความสะดวก ขึ้นร้อยละ80	การสิ้นจรไปไร่ นาดีขึ้น	กองช่าง
45	ก่อสร้างถนนแอสฟัลติก หมู่ 5 เส้นทางวัด	เพื่อให้มีเส้นทางที่สะดวก ปลอดภัย มีประสิทธิภาพ	กว้าง5เมตรหนา0.05 ม. ยาว190เมตร				500,000 (บาท)	ถนนปลอดภัยตรง ตามมาตรฐาน100% สะดวกขึ้น	ประชาชนสัญจร สะดวกขึ้น	กองช่าง

แผนพัฒนาท้องถิ่น (พ.ศ. 2566-2570) เพิ่มเติมครั้งที่ 3 ประจำปี 2569

องค์การบริหารส่วนตำบลนาอุดม (โครงการเกินศักยภาพ)

องค์การบริหารส่วนตำบลนาอุดม อำเภอ นิคมน้ำอ้อย จังหวัดสมุทรสาคร

- ก. ยุทธศาสตร์ชาติด้านการสร้างโอกาสความเสมอภาคและเท่าเทียมกันทางสังคม
- ข. แผนพัฒนาฯ.13 หมวดขยายที่ 8 ไทยมีพื้นที่และเมืองอัจฉริยะที่น่าอยู่ปลอดภัยเติบโตอย่างยั่งยืน
- ค. SDGs:อุตสาหกรรม นวัตกรรม โครงสร้างพื้นฐาน
- ง. ยุทธศาสตร์จังหวัดที่ การเพิ่มความสามารถการแข่งขันด้านการลงทุนเพื่อเชื่อมโยงสู่สากล
- จ. ยุทธศาสตร์การพัฒนาขององค์กรปกครองส่วนท้องถิ่นในเขตจังหวัด เสริมสร้างท้องถิ่นเมืองน่าอยู่
- ฉ. ยุทธศาสตร์ที่ 6 ยุทธศาสตร์ด้านโครงสร้างพื้นฐานการสาธารณสุขภูมิภาค

แผนงานอุตสาหกรรมและการโยธา

ที่	โครงการ	วัตถุประสงค์	เป้าหมาย (ผลผลิตของ โครงการ)	งบประมาณ				ตัวชี้วัด (KPI)	ผลที่คาดว่าจะ ได้รับ	หน่วยงาน ที่รับผิดชอบ หลัก
				2566 (บาท)	2567 (บาท)	2568 (บาท)	2569 (บาท)			
1	ก่อสร้างถนนคอนกรีตเสริมเหล็ก เส้นนาอุดม-กุกระแด	เพื่อให้มีเส้นทางที่สะดวกปลอดภัย มีประสิทธิภาพ	กว้าง 5 ม.xยาว2000 ม. x หนา0.15ม.				2570 (บาท)	ถนนปลอดภัยตรง ตามมาตรฐาน100% สะดวกขึ้น	กองช่าง อบจ.กรม	
2	ก่อสร้างถนนคอนกรีตเสริมเหล็กเส้นหน้าอบต.ไปภูหินงู	เพื่อให้มีเส้นทางที่สะดวกปลอดภัย มีประสิทธิภาพ	กว้าง 5 ม. xยาว1000 ม. x หนา0.15ม.				3,000,000	ถนนปลอดภัยตรง ตามมาตรฐาน100% สะดวกขึ้น	กองช่าง อบจ.กรม	
3	ก่อสร้างถนนคอนกรีตเสริมเหล็กเส้นนาอุดม-โนนป่าบก	เพื่อให้มีเส้นทางที่สะดวกปลอดภัย มีประสิทธิภาพ	กว้าง 5 ม. xยาว1000 ม. x หนา0.15ม.				3,000,000	ถนนปลอดภัยตรง ตามมาตรฐาน100% สะดวกขึ้น	กองช่าง อบจ.กรม	
4	ก่อสร้างถนนคอนกรีตเสริมเหล็กเหล่าบาง-ทรายไหล	เพื่อให้มีเส้นทางที่สะดวกปลอดภัย มีประสิทธิภาพ	กว้าง 5 ม. xยาว2000 ม. x หนา0.15ม.				6,000,000	ถนนปลอดภัยตรง ตามมาตรฐาน100% สะดวกขึ้น	กองช่าง กรม,อบจ.	

แผนพัฒนาท้องถิ่น (พ.ศ. 2566-2570) เพิ่มเติมครั้งที่ 3 ประจำปี 2569

องค์การบริหารส่วนตำบลนาอุดม (โครงการเกินศักยภาพ)

องค์การบริหารส่วนตำบลนาอุดม อำเภอ นิคมน้ำอภัย จังหวัดมุกดาหาร

- ก. ยุทธศาสตร์ชาติด้านการสร้างโอกาสความเสมอภาคและเท่าเทียมกันทางสังคม
- ข. แผนพัฒนาฯ.13 หมวดภายใต้ 8 ไทยมีพื้นที่และเมืองอัจฉริยะที่น่าอยู่ปลอดภัยเติบโตอย่างยั่งยืน
- ค. SDGs:อุตสาหกรรม นวัตกรรม โครงสร้างพื้นฐาน
- ง. ยุทธศาสตร์จังหวัดที่ การเพิ่มความสามารถการแข่งขันด้านการค้าการลงทุนเพื่อเชื่อมโยงสู่สากล
- จ. ยุทธศาสตร์การพัฒนาขององค์กรปกครองส่วนท้องถิ่นในเขตจังหวัด เสริมสร้างท้องถิ่นเมืองน่าอยู่
- ฉ. ยุทธศาสตร์ที่ 6 ยุทธศาสตร์ด้านโครงสร้างพื้นฐานการสาธารณสุขภูมิภาค

แผนงานอุตสาหกรรมและการโยธา

ที่	โครงการ	วัตถุประสงค์	เป้าหมาย (ผลผลิตของโครงการ)	งบประมาณ				ตัวชี้วัด (KPI)	ผลที่คาดว่าจะได้รับ	หน่วยงาน ที่รับผิดชอบหลัก
				2566 (บาท)	2567 (บาท)	2568 (บาท)	2569 (บาท)			
5	ก่อสร้างถนนคอนกรีตเสริมเหล็กเส้นทรายของ-กูไม่แข็ง	เพื่อให้มีเส้นทางที่สะดวกปลอดภัย มีประสิทธิภาพ	กว้าง 5 ม.ยาว1000 ม. x หนา0.15ม.				3,000,000 (บาท)	ถนนปลอดภัยตรงตามมาตรฐาน100% สะดวกขึ้น	ประชาชนสัญจรสะดวกขึ้น	กองช่าง กรม.อบจ.
6	ก่อสร้างคลองระบายน้ำ หมู่ 3เส้นไปบ้านคำไหล	เพื่อระบายน้ำท่วมขังชุมชนในฤดูฝน	กว้าง 5 ม.ยาว1000 ม. x หนา0.15ม.				3,000,000	คลองได้มาตรฐานระบายน้ำได้ร้อยละ90	น้ำไม่ท่วมขังถนนปลอดภัยขึ้น	กองช่าง อบจ.กรม
7	ก่อสร้างถนนคอนกรีตเสริมสมสะอาด-กูหินปูน	เพื่อให้มีเส้นทางที่สะดวกปลอดภัย มีประสิทธิภาพ	กว้าง 5 ม.ยาว1000 ม. x หนา0.15ม.				3,000,000	ถนนปลอดภัยตรงตามมาตรฐาน100% สะดวกขึ้น	ประชาชนสัญจรสะดวกขึ้น	กองช่าง กรม.อบจ.
8	ก่อสร้างถนนคอนกรีตเสริมเส้น กูแก้วไปต.นิคมคำสร้อย	สร้างถนนมีความสะดวกรวดเร็วไปติดต่อราชการอำเภอ	กว้าง 5 ม.ยาว2000 ม. x หนา0.15ม.				6,000,000	ถนนปลอดภัยตรงตามมาตรฐาน100%	การเดินทางสะดวกขึ้น	กองช่าง อบจ.กรม

แผนพัฒนาท้องถิ่น (พ.ศ. 2566-2570) เพิ่มเติมครั้งที่ 3 ประจำปี 2569

องค์การบริหารส่วนตำบลนาอุดม (โครงการเกินศักยภาพ)

องค์การบริหารส่วนตำบลนาอุดม อำเภอ นิคมคำสร้อย จังหวัดมุกดาหาร

ก.ยุทธศาสตร์ด้านโครงสร้างโอกาสความเสมอภาคและเท่าเทียมกันทางสังคม

ข.แผนพัฒนาฯ.13 หมู่ที่ 8 ไทยมีพื้นที่และเมืองอัจฉริยะที่น่าอยู่ปลอดภัยเติบโตอย่างยั่งยืน

ค. SDGs:อุตสาหกรรม นวัตกรรม โครงสร้างพื้นฐาน

ง. ยุทธศาสตร์จังหวัดที่ การเพิ่มความสามารถการแข่งขันด้านการลงทุนเพื่อเชื่อมโยงสู่สากล

จ. ยุทธศาสตร์การพัฒนาขององค์กรปกครองส่วนท้องถิ่นในเขตจังหวัด เสริมสร้างท้องถิ่นเมืองน่าอยู่

ฉ.ยุทธศาสตร์ที่ 6 ยุทธศาสตร์ด้านโครงสร้างพื้นฐานการสาธารณสุขโรค แผลงานเฉพาะและชุมชน

ที่	โครงการ	วัตถุประสงค์	เป้าหมาย (ผลผลิตของ โครงการ)	งบประมาณ				ตัวชี้วัด (KPI)	ผลที่คาดว่าจะได้รับ	หน่วยงาน ที่รับผิดชอบ หลัก
				2566 (บาท)	2567 (บาท)	2568 (บาท)	2569 (บาท)			
1	ติดตั้งไฟฟ้าส่องสว่าง โซล่าเซลล์ในตำบล	เพื่อเพิ่มแสงสว่างสำหรับ การใช้เส้นทางยามค่ำคืน	ขยายเขตไฟกิ่ง พร้อมติดตั้งหลอดไฟฟ้า					3,000,000 99%	มีไฟส่องสว่างทั่วถึง พอทั่วถึง	กองช่าง การไฟฟ้า
2	ชุดเจาะบ่อประปาบาดาล หมู่บ้าน	ชุดบ่อบาดาลหมู่1-12	บ่อประปา					3,000,000	มีน้ำสะอาดตรงตาม มาตรฐาน100%	กองช่าง กรมส่งเสริม
3	ติดตั้งระบบกรองน้ำ หมู่บ้าน	ติดตั้งทุกหมู่บ้าน	บ้านละ 1 แห่ง					6,000,000	มีน้ำดื่มสะอาด ใช้ได้อย่างเพียงพอ	กองช่าง
4	เสกกระจายเสียง ไร้สายด้วยระบบLot	เพื่อประชาสัมพันธ์ข่าวสาร ในตำบล	12 แห่ง					9,440,000	มีประสิทธิภาพตรงตาม การใช้งาน100%	กองช่าง กรมส่งเสริม

แผนพัฒนาท้องถิ่น (พ.ศ. 2566-2570) เพิ่มเติมครั้งที่ 3 ประจำปี 2569

องค์การบริหารส่วนตำบลนาอุดม (โครงการเกินศักยภาพ)

องค์การบริหารส่วนตำบลนาอุดม อำเภอ นิคมคำสร้อย จังหวัดมุกดาหาร

ก.ยุทธศาสตร์ชาติด้านการสร้างโอกาสความเสมอภาคและเท่าเทียมกันทางสังคม

ข.แผนพัฒนาฯ.13 หมู่ต.หมายที่ 8 ไทยมีพื้นที่และเมืองอัจฉริยะที่น่าอยู่ปลอดภัยเติบโตอย่างยั่งยืน

ค. .SDGs:อุตสาหกรรม นวัตกรรม โครงสร้างพื้นฐาน

ง. ยุทธศาสตร์จังหวัดที่ การเพิ่มความสามารถการแข่งขันด้านการลงทุนเพื่อเชื่อมโยงสู่สากล

จ. ยุทธศาสตร์การพัฒนาขององค์กรปกครองส่วนท้องถิ่นในเขตจังหวัด เสริมสร้างท้องถิ่นเมืองน่าอยู่

ฉ.ยุทธศาสตร์ที่ 6 ยุทธศาสตร์ด้านโครงสร้างพื้นฐานการสาธารณสุขโรค แผลงานเคหะและชุมชน

ที่	โครงการ	วัตถุประสงค์	เป้าหมาย (ผลผลิตของ โครงการ)	งบประมาณ				ตัวชี้วัด (KPI)	ผลที่คาดว่าจะ ได้รับ	หน่วยงาน ที่รับผิดชอบ หลัก
				2566 (บาท)	2567 (บาท)	2568 (บาท)	2569 (บาท)			
1	โครงการระบบประปา ฝัวดินขนาดใหญ่	ผลิตน้ำประปาใช้สำหรับ อุปโภคสำหรับครัวเรือน	กำลังผลิต 10 ลบ.ม. ต่อชม. หมู่ที่ 8,10				5,550,000 (บาท)	ผลิตน้ำได้ 100%	มีน้ำสะอาดใช้อย่าง เพียงพอ	กองช่าง กรมส่งเสริม
2	โครงการระบบประปา ฝัวดินขนาดใหญ่	ผลิตน้ำประปาใช้สำหรับ อุปโภคสำหรับครัวเรือน	กำลังผลิต 10 ลบ.ม. ต่อชม. หมู่ที่ 8,11				9,990,000 (บาท)	ผลิตน้ำได้ 100%	มีน้ำสะอาดใช้อย่าง เพียงพอ	กองช่าง กรมส่งเสริม

ส่วนที่ 4 การติดตามและประเมินผล

1. การติดตามและประเมินผลยุทธศาสตร์ การติดตามประเมินผลแผนยุทธศาสตร์ ทำการประเมินแผนปีอย่างน้อย 1 ครั้ง โดย ทำการประเมิน ให้เสร็จภายในเดือนธันวาคม

2. การติดตามและประเมินผลโครงการ

การติดตามประเมินผลโครงการกิจกรรม ติดตามประเมินผลหลังเสร็จสิ้นโครงการและหลังสิ้นปีงบประมาณให้เสร็จสิ้นภายในเดือนตุลาคม

3. สรุปผลการพัฒนาท้องถิ่นในภาพรวม

3.1 การวัดผลในเชิงปริมาณและเชิงคุณภาพ

- โดยใช้แบบสำหรับการติดตามและประเมินผลเชิงปริมาณและคุณภาพ (1) แบบตัวบ่งชี้การปฏิบัติงาน (Performance Indicators) (2) แบบบัตรคะแนน (Scorecard Model) แบบบัตรคะแนน หรือ Scorecard Model ของ Kaplan & Norton (3) แบบมุ่งวัดผลสัมฤทธิ์ (Result Framework Model (RF)) (4) แบบเชิงเหตุผล (Logical Model) ตัวแบบ เชิงเหตุผล หรือ Logical Model (5) แบบวัดกระบวนการปฏิบัติงาน (Process Performance Measurement System (PPMS)) ระบบการวัดกระบวนการปฏิบัติงานหรือ PPMS (6) แบบการประเมินโดยใช้วิธีการแก้ปัญหาหรือเรียนรู้จากปัญหาที่เกิดขึ้นหรือ Problem-Solving Method (7) แบบการประเมินแบบมีส่วนร่วม (Participatory Methods) (8) แบบการ ประเมินผลกระทบ (Impact Evaluation) (9) แบบการประเมินความเสี่ยง (Risk Assessment Model) (10) แบบการ ประเมินตนเอง (Self-assessment Model) และ (11) แบบอื่น ๆ ที่องค์กรปกครองส่วนท้องถิ่นกำหนดขึ้น ทั้งนี้ต้องอยู่ภายใต้ กรอบตามข้อ (1)-(10) หรือเป็นแบบผสมก็ได้
- เชิงปริมาณ (Quantity) เชิงคุณภาพ (Quality) ผลที่ได้จริง ๆ คืออะไร ค่าใช้จ่าย (Cost) เวลา (Time) เป็นไปตามที่กำหนดไว้หรือไม่
- ประชาชนได้ประโยชน์อย่างไรหรือราชการได้ประโยชน์อย่างไร
- วัดผลนั้นได้จริงหรือไม่ หรือวัดได้เท่าไร (Key Performance Indicators : KPIs)
- ผลกระทบ (Impact)

พื้นที่ตำบลนาอุดมยังมีอีกหลายจุดที่ต้องดำเนินการพัฒนา

4. ข้อเสนอแนะในการจัดท าแผนพัฒนาท้องถิ่นในอนาคต

4.1 ผลกระทบนำไปสู่อนาคต

(เช่น จะทำ สนับสนุน ส่งเสริม ป้องกัน อย่างไร เป็นต้น)

1. ส่งเสริมให้ประชาชนเข้ามามีส่วนร่วม
2. ประชาชนเข้าใจความสำคัญของแผนพัฒนาอย่างถูกต้อง

4.2 ข้อสังเกต ข้อเสนอแนะ ผลจากการพัฒนา

(รวมถึงองค์ประกอบสำคัญของข้อมูลเพื่อนำไปสู่ข้อเสนอแนะ เป็นต้น)

1. โครงการตามแผนมีมากเกินไป
2. ข้อจำกัดเรื่องงบประมาณ



บันทึกข้อความ

ส่วนราชการ สำนักงานปลัด องค์การบริหารส่วนตำบลนาอุดม โทร. ๐๔๒ ๐๔๙๘๗๒
ที่ มท ๗๒๕๐๑/๑๐๐ วันที่ ๑๕ พฤษภาคม ๒๕๖๙

เรื่อง ขออนุมัติลงนามประกาศใช้แผนพัฒนาท้องถิ่น(พ.ศ. ๒๕๖๖-พ.ศ.๒๕๗๐) เพิ่มเติมครั้งที่ ๓ ประจำปี ๒๕๖๙
เรียน นายกององค์การบริหารส่วนตำบลนาอุดม

เรื่องเดิม

ตามที่นายกององค์การบริหารส่วนตำบลนาอุดมได้เสนอ (ร่าง) แผนพัฒนาท้องถิ่น (พ.ศ.๒๕๖๖-พ.ศ. ๒๕๗๐) เพิ่มเติมครั้งที่ ๓ ประจำปี ๒๕๖๙ ต่อสภาองค์การบริหารส่วนตำบลนาอุดม ตามประกาศสมัยประชุม สภาท้องถิ่นสมัยสามัญ สมัยที่ ๒ ประจำปี พ.ศ. ๒๕๖๙ วันที่ ๑๕ พฤษภาคม ๒๕๖๙ และสภาองค์การบริหารส่วน ตำบลนาอุดมได้มีมติเห็นชอบแผนพัฒนาท้องถิ่น (พ.ศ.๒๕๖๖-พ.ศ.๒๕๗๐) เพิ่มเติมครั้งที่ ๓ ประจำปี ๒๕๖๙ เมื่อวันที่ ๑๕ พฤษภาคม ๒๕๖๙ นั้น

ข้อเท็จจริง

งานวางแผนสถิติและวิชาการ สำนักปลัด องค์การบริหารส่วนตำบลนาอุดม จึงขออนุมัติผู้มีอำนาจลง นามประกาศใช้แผนพัฒนาท้องถิ่น (พ.ศ.๒๕๖๖-๒๕๗๐) เพิ่มเติมครั้งที่ ๓ ประจำปี ๒๕๖๙ ใช้เป็นแนวทางในการ พัฒนาท้องถิ่น พร้อมทั้งประกาศให้ประชาชนทราบและรายงานผู้กำกับดูแลต่อไป รายละเอียดแนบท้ายบันทึก

ข้อระเบียบ/กฎหมาย

อาศัยอำนาจตามระเบียบกระทรวงมหาดไทยว่าด้วยการจัดทำแผนพัฒนาขององค์กรปกครองส่วน ท้องถิ่นพ.ศ. ๒๕๔๘ แก้ไขเพิ่มเติมถึง(ฉบับที่ ๓) พ.ศ.๒๕๖๑ ข้อ ๒๒ การเพิ่มเติมแผนพัฒนาท้องถิ่น (๒) ผู้บริหาร ท้องถิ่นพิจารณาอนุมัติร่างแผนพัฒนาท้องถิ่นและประกาศใช้แผนพัฒนาท้องถิ่นเพื่อให้เป็นไปตามกฎหมายว่าด้วย สภาตำบลและองค์การบริหารส่วนตำบล สำหรับองค์การบริหารส่วนตำบลให้ผู้บริหารท้องถิ่นเสนอร่างแผนพัฒนา ท้องถิ่นต่อสภาองค์การบริหารส่วนตำบลเพื่อให้ความเห็นชอบก่อนแล้วผู้บริหารท้องถิ่นจึงพิจารณาอนุมัติ และ ประกาศใช้แผนพัฒนาท้องถิ่นต่อไป

ข้อเสนอ/พิจารณา

เพื่อให้การประกาศใช้แผนพัฒนาท้องถิ่น (พ.ศ.๒๕๖๖-พ.ศ.๒๕๗๐) เพิ่มเติมครั้งที่ ๓ ประจำปี ๒๕๖๙ เป็นไปด้วยความเรียบร้อย จึงเรียนมาเพื่อพิจารณาอนุมัติประกาศใช้แผนตามประกาศแนบท้ายบันทึก จึงเรียนมาเพื่อโปรดอนุมัติ

(นางชยุตรา ทับปัญญา)
นักวิเคราะห์นโยบายและแผนชำนาญการพิเศษ

ความเห็นหัวหน้าสำนักปลัด.....
.....
(นายธีรวัฒน์ พรามสุข)
หัวหน้าสำนักปลัด

ความเห็นปลัด อบต.
.....
(นายชยพัทธ์ เทือกทา)
ปลัดองค์การบริหารส่วนตำบลนาอุดม

ความเห็น(นายก)
 อนุมัติ
 ไม่อนุมัติเพราะ.....

(นายบุญธรรม สามารถ)
นายกองค์การบริหารส่วนตำบลนาอุดม



ประกาศองค์การบริหารส่วนตำบลนาอุดม
เรื่อง ให้ใช้แผนพัฒนาท้องถิ่น (พ.ศ.๒๕๖๖-๒๕๗๐) เพิ่มเติมครั้งที่ ๓ ประจำปี ๒๕๖๙

.....

ตามที่องค์การบริหารส่วนตำบลนาอุดม ได้ดำเนินการเพิ่มเติมแผนพัฒนาท้องถิ่น (พ.ศ. ๒๕๖๖-๒๕๗๐) และสภาองค์การบริหารส่วนตำบลนาอุดมมีมติให้ความเห็นชอบในคราวประชุมสภาสมัยสามัญ สมัยที่ ๒ ประจำปี พ.ศ. ๒๕๖๙ เมื่อวันที่ ๑๕ พฤษภาคม พ.ศ.๒๕๖๙

อาศัยอำนาจตามระเบียบกระทรวงมหาดไทย ว่าด้วยการจัดทำแผนพัฒนาขององค์กรปกครองส่วนท้องถิ่น พ.ศ. ๒๕๔๘ แก้ไขเพิ่มเติม (ฉบับที่ ๒) พ.ศ. ๒๕๕๙ และ (ฉบับที่ ๓) พ.ศ. ๒๕๖๑ ข้อ ๒๒ (๒) จึงประกาศใช้แผนพัฒนาท้องถิ่น (พ.ศ.๒๕๖๖-๒๕๗๐) เพิ่มเติมครั้งที่ ๓ ประจำปี ๒๕๖๙ ตามรายละเอียดแนบท้ายประกาศนี้

จึงประกาศให้ทราบโดยทั่วกัน

ประกาศ ณ วันที่ ๑๙ พฤษภาคม พ.ศ.๒๕๖๙

CM

(นายบุญธรรม สามารถ)

นายกองค์การบริหารส่วนตำบลนาอุดม